

شرکت مهندسی مشاور

ایده پردازان توسعه

رزومه فعالیت در تخصص های مختلف





صفحه

عنوان

۲.....	سخن آغازین
۳.....	پیام مدیر عامل
۴.....	رویکرد و مبانی فکری
۴.....	سیاستهای کاری
۵.....	چشم‌انداز و مأموریت ها
۶.....	راهبردها
۷.....	صلاحیت خدمات مشاوره و عضویت ها
۱۲.....	چارت سازمانی
۱۴.....	گروه مهندسی منابع آب
۲۵.....	گروه کشاورزی و منابع طبیعی
۳۴.....	گروه نقشه برداری زمینی و هوایی (فتوگرامتری)
۴۵.....	گروه سیستم اطلاعات جغرافیایی (GIS/RS)
۴۹.....	مطالعات جغرافیایی و برنامه ریزی فضایی / گردشگری
۵۴.....	گروه محیط زیست

◆ سخن آغازین

دیر زمانی است که رویکرد و مدیریت توسعه سرزمین در ابعاد و سطوح مختلف جغرافیایی، با هدف بهبود و ارتقاء سطح زندگی جوامع انسانی و صیانت و بهره برداری پایدار از محیط زیست و منابع طبیعی از اهمیت زیادی برخوردار شده است. پیشرفت در راستای نیل به توسعه پایدار در گرو ایفای نقش شایسته (مبتنی بر دانایی) تمامی نقش آفرینان و ذینفعان توسعه در قالب نهادهای دولتی، جامعه مدنی و بخش خصوصی است. بدین اعتبار، مهندسان مشاور به عنوان یکی از نقش آفرینان فرآیند توسعه، بازویی توانمند در روند تصمیم سازی‌های خردمندانه دستگاه‌های دولتی و نهادهای مردمی از طریق تهیه طرح‌های مطالعاتی و پروژه های اجرایی به شمار می‌آیند.

مهندسين مشاورايدده پردازان توسعه با آگاهی از دانش توسعه و شناخت توام با ادراك عميق و دقيق از ظرفيتها و مسایل سرزمین پهناور ایران، همراه با پشتوانه ارزشمند از سرمایه انسانی و تجهیزاتی از سال ۱۳۸۴ پا به عرصه فعالیت گذاشته است. رویکردهای نوین این شرکت به فعالیت مشاوره و بهره گیری از روزآمدترین فناوری‌ها و روش‌های نوین برنامه‌ریزی و طراحی، ما را قادر به ارائه خدمات در بالاترین سطح استانداردهای موجود نموده است. به باور این مشاور، همکاری‌های علمی و فنی، ابزار مناسبی برای بهبود مناسبات بین المللی بویژه در منطقه خاورمیانه و آسیا است که برای تحقق این امر برنامه‌هایی تدوین شده و بتدریج اجرا خواهد شد.

◆ پیام مدیرعامل

افتخار دارد تا توجه شما اندیشمندان گرامی به رزومه و تارنمای شرکت مهندسین مشاور ایده پردازان توسعه رابه فال نیک گرفته و رویکرد علمی ومدرن به فعالیت های مشاوره و برنامه ریزی را فرصتی برای پیشرفت وتوسعه همه جانبه میهن اسلامی و دریچه‌ای برای مشارکت در توسعه بین المللی و جهانی بدانیم. این مشاور با تلقی جهانی از علم و فناوری بویژه درحوزه توسعه پایدار، به نقش آفرینی درعرصه مدیریت بین المللی توسعه ازطریق تولید و بکارگیری فناوری های نوین با اتکاء به سرمایه انسانی ارزشمند ایرانی ایمان راسخ دارد . می توان جهانی فکرکرد و محلی عمل نمود.

باعنایت به چشم‌انداز ، ماموریت‌ها، راهبردها و سیاست‌های کاری این شرکت که در ادامه ملاحظه می - فرمایید و به پشتوانه ظرفیت های تخصصی، صلاحیت ها و تجربه‌های ارزشمند این مشاور، ازدیدگاه‌ها وتوصیه های فنی و تخصصی شما عزیزان استقبال نموده وخرسندیم تا از اندیشه های نوین و ظرفیت کارآفرینی فعالان عرصه برنامه‌ریزی و توسعه درسطح بین المللی و ملی بهره مند گردیم. دستان مهربان شما را با اشتیاق فشرده و منتظر نظرات ارزشمند شما در تارنما و دیدار در دفتر کار شرکت هستیم.


مجید طالب بیدختی

مدیرعامل و رئیس هیئت مدیره

◆ رویکرد و مبانی فکری

□ سیاست‌های کاری

- دانش محوری، ارتقاء دانش و ترویج آن؛
- نوگرایی، نوآوری و خلاقیت در روشها و ابزارها؛
- خودباوری و بالندگی؛
- حفظ و توسعه منابع انسانی؛
- بهبود مستمر فرآیندهای کاری،
- انعطاف پذیری و تقدم توسعه ملی بر منافع مادی؛
- اعتماد سازی و مشارکت جویی؛
- فرصت یابی و فرصت سازی برای توسعه؛
- ارتقاء کارایی و اثر بخشی فعالیتها برای افزایش بهره وری؛
- اتکا بر مبانی مهندسی ارزش و مدیریت زمان؛
- حفظ سرمایه های طبیعی، انسانی، اجتماعی، تولیدی و فیزیکی در پهنه سرزمین.




□ چشم انداز و ماموریت ها

ارائه خدمات مشاوره در قالب برنامه ریزی، مطالعات، طراحی، نظارت و مدیریت طرح‌ها با استفاده از بالاترین سطوح دانش فنی و توان کارشناسی همگام با تحولات دانش و فناوری در سطح جهانی به منظور دستیابی به توسعه پایدار در راستای سند چشم انداز بلند مدت توسعه جمهوری اسلامی ایران به عنوان چشم انداز بلند مدت این مهندسی مشاور ترسیم شده است.

به اعتبار چشم انداز مذکور، ماموریت های ذیل در دستور کار قرار دارد:

- مشاوره، برنامه ریزی، طراحی، مدیریت و نظارت بر تهیه و اجرای طرحها و پروژه های توسعه‌ای با هدف ظرفیت سازی و ایجاد توانمندی روزافزون در منابع انسانی و امکانات نرم‌افزاری و سخت‌افزاری برای ارایه طرح ها و پروژه‌های مطلوب به کارفرمایان محترم، متناسب با نیازهای کاربردی توسعه در سطوح محلی، منطقه‌ای، ملی و فراملی
- بکارگیری، توسعه و ترویج دانش، روش و ابزارهای نوین و کارآمد برنامه ریزی، طراحی و نظارت بر طرحها و پروژه‌ها و کمک به ارتقای فرآیند برنامه ریزی و تحقق اهداف توسعه ای کشور با تأکید بر بهبود مستمر و ارتقاء کیفی فعالیت و محصولات.




□ راهبردها

- سازماندهی اجرای مأموریت‌های شرکت در چارچوب گروه‌های علمی و تخصصی براساس رشته تخصص‌های کاری و توزیع متناسب پروژه‌ها در قالب گروه‌های مذکور
- استقرار نظام برنامه‌ریزی و تصمیم‌گیری شرکت براساس رویکرد استراتژیک شامل برنامه‌ریزی راهبردی، استفاده از سازوکار اتاق فکر و راه‌اندازی بخش تحقیق و توسعه (R&D) به منظور بهینه‌سازی مستمر و ارتقاء سطح فعالیت‌های جاری شرکت
- برنامه‌ریزی و اجرای نظام مدیریت کیفیت (ISO ۹۰۰۱-۲۰۱۵ / ISO ۱۴۰۰۱-۲۰۱۵)
- مشارکت کلیه گروه‌های تخصصی و مدیران پروژه‌ها در فرآیند کارآفرینی و منافع حاصل از فعالیت‌های شرکت
- ارتقاء سطح دانش، بینش و مهارت منابع انسانی شرکت
- تمرکززدایی و منطقه‌ای نمودن فعالیت‌های شرکت به منظور سهولت دسترسی به فضاهای جغرافیایی متنوع کشور و ارتباط مستمر و سازنده با کارفرمایان محترم
- توسعه بازار و تنوع‌بخشی به خدمات تخصصی در سطوح بین‌المللی، ملی، منطقه‌ای و محلی.



صلاحیت خدمات مشاوره و عضویت ها



کد: ۵۳۵۷۷
تاریخ: ۱۴۰۲/۱۰/۱۰

یاست جمهوری
سازمان برنامه و بودجه کشور

گواهینامه صلاحیت خدمات مشاوره

جناب آقای مجید طالب بیدختی
مدیرعامل محترم شرکت ایده پردازان توسعه
شماره ثبت: ۲۵۷۳۸۳

با استناد به مصوبه شماره ۲۸۳۳۷/ت/۲۰۶۳۷ مورخ ۱۳۸۲/۲/۱۳ هیأت محترم وزیران و با توجه به احراز شرایط لازم و تأیید صلاحیت آن شرکت در سامانه جامع تشخیص صلاحیت عوامل نظام فنی اجرایی، به این وسیله صلاحیت آن شرکت برای انجام خدمات مشاوره از تاریخ صدور این گواهی‌نامه تا پایان دوره ارزشیابی و حداکثر تا تاریخ ۱۴۰۳/۰۷/۱۷ اعلام می‌گردد.

شناسه ملی شرکت: ۱۰۱۰۲۹۷۶۲۹۷
مقتضی است برای مشاهده جزئیات گواهینامه صادره به پایگاه <https://sajar.mporc.ir> مراجعه فرمایید.

رعایت قانون برگزاری مناقصات، موضوع ابلاغیه شماره ۱۳۰۸۹۰ مورخ ۱۳۸۲/۱۱/۱۷ رئیس مجلس شورای اسلامی، آیین‌نامه‌های اجرایی مربوطه و ظرفیت کاری مجاز در زمان ارجاع کار همچنین رعایت بخشنامه شماره ۱۴۰۱۷۳۰۳۹ مورخ ۱۴۰۱/۲/۱۶ موضوع مدیریت تعارض منافع و ممنوعیت حضور همزمان پیمانکار، واحدهای مدیریت طرح و یا مهندسان مشاوره ای ضروری است.

* هرگونه تغییر در ارکان و سهام شرکت و اطلاعات سه ماه در سامانه ساجار (<http://sajar.mporc.ir>) هر فرارکد جدید حداکثر ظرف مدت سه ماه پس از ثبت شود، تا امتیاز آنها هنگام تشخیص صلاحیت در صورت مشاورت مناقب این گواهینامه با انبلا به مندرجه



کد: ۵۳۵۷۷
تاریخ: ۱۴۰۲/۱۰/۱۰
پیوست:

یاست جمهوری
سازمان برنامه و بودجه کشور

گواهینامه صلاحیت خدمات مشاوره

جناب آقای مجید طالب بیدختی
مدیرعامل محترم شرکت ایده پردازان توسعه
شماره ثبت: ۲۵۷۳۸۳
شناسه ملی ۱۰۱۰۲۹۷۶۲۹۷

با استناد به مصوبه شماره ۲۸۳۳۷/ت/۲۰۶۳۷ مورخ ۱۳۸۲/۲/۱۳ هیأت محترم وزیران و با توجه به احراز شرایط لازم و تأیید صلاحیت آن شرکت در سامانه جامع تشخیص صلاحیت عوامل نظام فنی اجرایی، به این وسیله صلاحیت آن شرکت برای انجام خدمات مشاوره به شرح زیر اعلام می‌گردد.

یا تعداد ۶ کار مجاز	تخصص نقشه برداری زمینی فتوگرامتری	یا به ۱
یا تعداد ۶ کار مجاز	تخصص (GIS) سیستمهای اطلاعات جغرافیایی	یا به ۱
یا تعداد ۵ کار مجاز	تخصص مطالعات جغرافیایی و برنامه ریزی قضایی	یا به ۲
یا تعداد ۶ کار مجاز	تخصص نقشه برداری زمینی	یا به ۱
یا تعداد ۵ کار مجاز	تخصص محیط زیست	یا به ۲
یا تعداد ۶ کار مجاز	تخصص کشاورزی، منابع طبیعی و دامپروری	یا به ۱
یا تعداد ۵ کار مجاز	تخصص حفاظت و مهندسی رودخانه	یا به ۲
یا تعداد ۴ کار مجاز	تخصص تأسیسات آب و فاضلاب	یا به ۳
یا تعداد ۶ کار مجاز	تخصص شبکه های آبیاری و زهکشی	یا به ۱
یا تعداد ۴ کار مجاز	تخصص سنساری	یا به ۳
یا تعداد ۱ کار مجاز	تخصص حفاظت و مهندسی رودخانه (مدیریت طرح)	یا به ۲

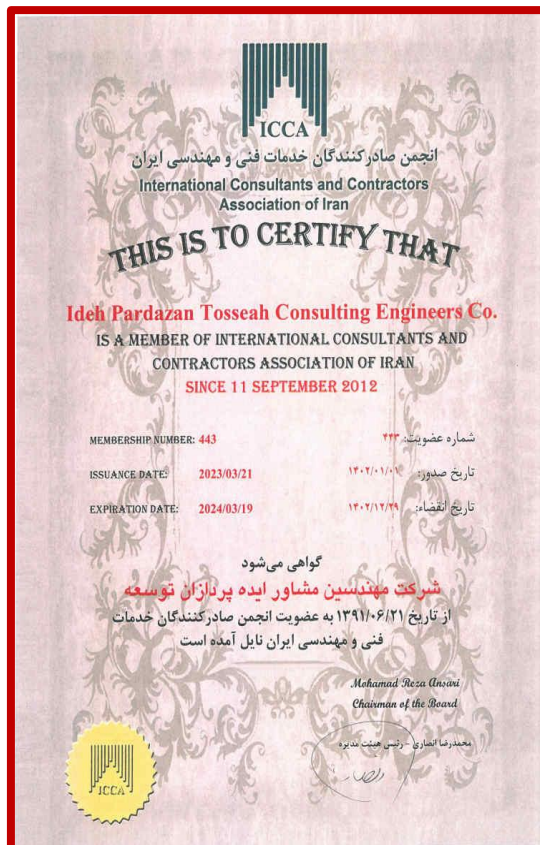

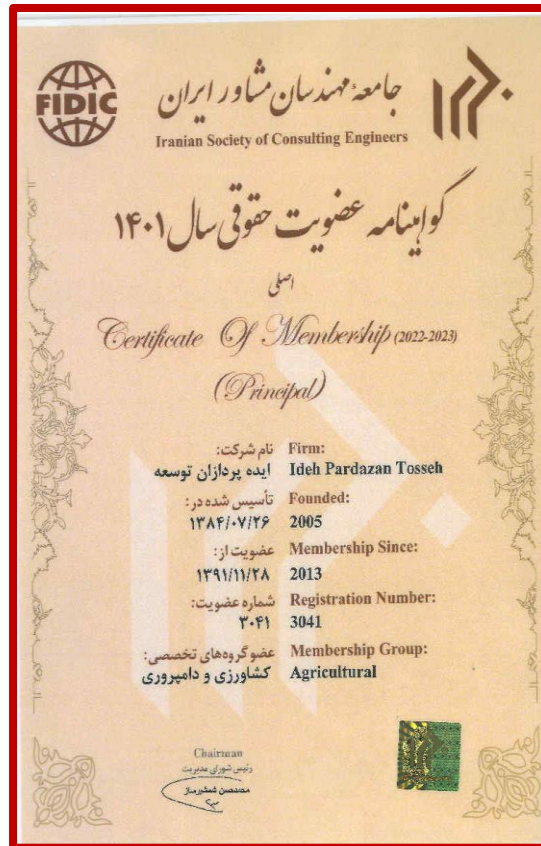
رعایت مفاد قانون برگزاری مناقصات به شماره ۱۳۰۸۹۰ مورخ ۱۳۸۲/۱۱/۱۷ آیین نامه های اجرایی مربوطه و ظرفیت کاری مجاز در زمان ارجاع کار توسط آن شرکت ضروری است.

ارائه خدمات مدیریت طرح در تخصص های «حفاظت و مهندسی رودخانه» با پایه ۲ توسط دارنده این گواهینامه مجاز است. ارائه خدمات مدیریت طرح در تخصص های «شبکه های آبیاری و زهکشی» با پایه ۱ «کشاورزی، منابع طبیعی و دامپروری» با پایه ۱ «مطالعات جغرافیایی و برنامه ریزی قضایی» با پایه ۲ «نقشه برداری زمینی» با پایه ۱ «سیستمهای اطلاعات جغرافیایی» با پایه ۱ «محیط زیست» با پایه ۲ «نقشه برداری زمینی فتوگرامتری» با پایه ۱ «حفاظت و مهندسی رودخانه» با پایه ۲ توسط دارنده این گواهینامه مجاز است.

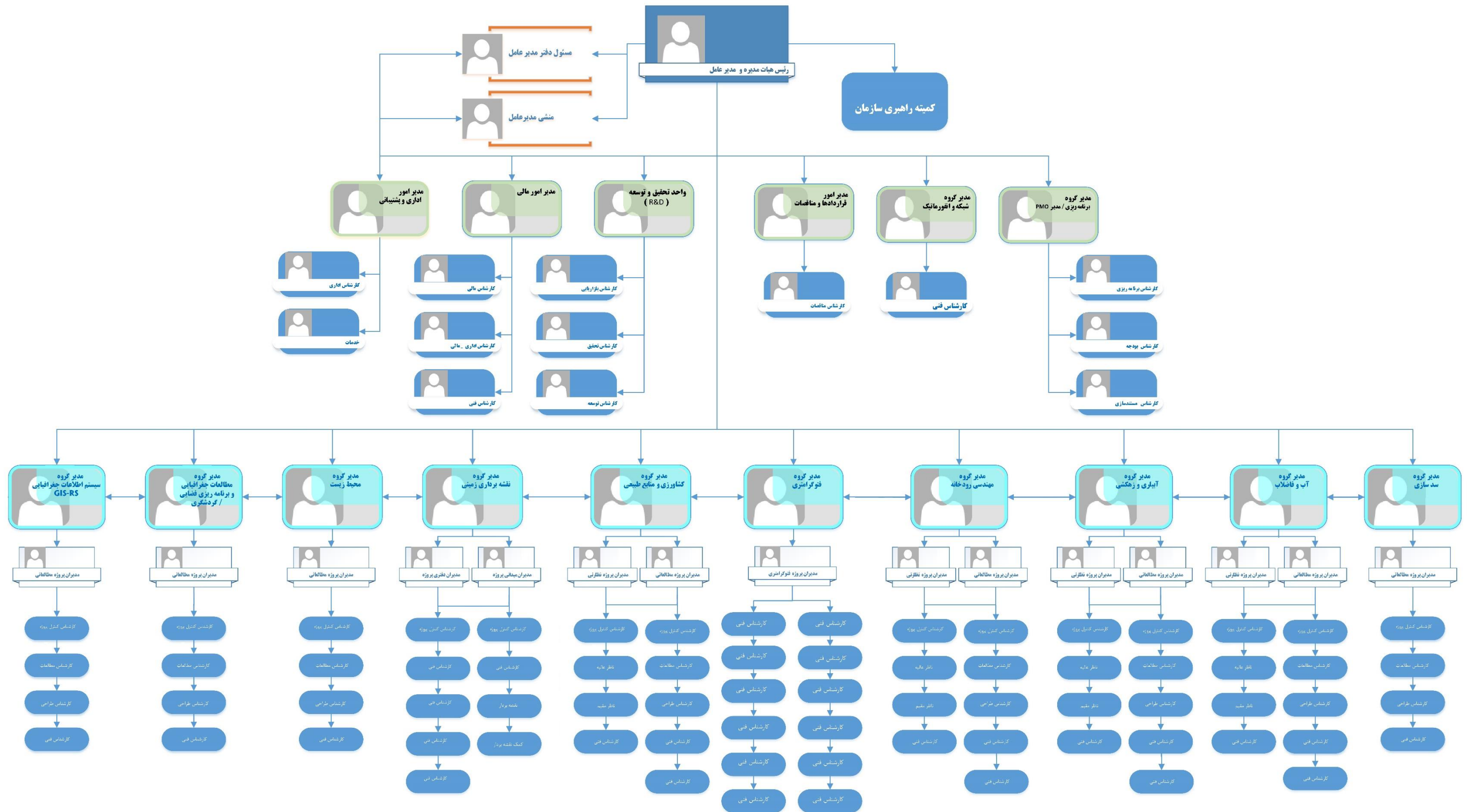
سیدجواد قانع فر
رئیس امور نظام فنی و اجرایی، مشاوران و پیمانکاران
این گواهینامه از تاریخ صدور تا پایان دوره ارزشیابی و حداکثر تا تاریخ ۱۴۰۳/۰۷/۱۷ معتبر می باشد.







چارت سازمانی



گروه مهندسی منابع آب

- گروه آبیاری و زهکشی
- گروه سدسازی
- گروه مهندسی رودخانه
- گروه آب و فاضلاب



به موازات افزایش چالش های فراروی بهره برداری از آب بویژه در بخش کشاورزی ، فرسایش روزافزون بستر آبراهه ها و رشد فزاینده انواع فاضلاب در کشور که اثرات مخرب زیست محیطی آن همواره آشکارتر می شود، ضرورت استفاده از روش های نوین برنامه ریزی و طراحی جهت بهبود روند احداث و مدیریت بهره برداری از شبکه های آبیاری و زهکشی، ساماندهی و بهره برداری ایمن از فاضلاب ها شهری و صنعتی و مدیریت پایدار رودخانه ها و سایر آبراهه های موجود با توجه ویژه به مشارکت همگانی آشکار می باشد.

شرکت مهندسی مشاور ایده پردازان توسعه در راستای بهره برداری پایدار از منابع آب و خاک، حفاظت از محیط زیست و منابع پایه و فراهم نمودن بستر زندگی سالم برای آحاد مردم، افزایش کیفیت مطالعات، طراحی و نظارت دقیق بر فرآیند اجرای پروژه های مرتبط با کلیه زیر بخش های آبیاری و زهکشی ، مهندسی رودخانه و آب و فاضلاب را به عنوان رویکرد راهبردی خود قرار داده و با بکارگیری متخصصان برجسته و فن آوری و تجهیزات پیشرفته در این مسیر گام بر می دارد. دست آوردهای حاصل از فعالیت های شرکت در این زمینه ما را به سوی افق های روشن تر رهنمون خواهد بود.



ردیف	موضوع قرارداد	کارفرما / استان	سال قرارداد	وضعیت
۱	مطالعات مرحله اول طرح شبکه آبیاری و زهکشی اراضی شهری	وزارت نیرو (اداره کل امور آب استان تهران)	۱۳۸۵	خاتمه یافته
۲	طراحی بند کنترل سیلاب حسین آباد کوروس (چنداب) شهرستان ابوانکی	اداره کل امور عشایری استان سمنان	۱۳۸۵	خاتمه یافته
۳	مطالعات تجهیز و نوسازی اراضی پایین دست سد پیشین چابهار (باهوکلان)	سازمان جهاد کشاورزی استان سیستان و بلوچستان	۱۳۸۵	خاتمه یافته
۴	مطالعات فاز ۱ و ۲ تعاونی تولید روستایی ایثار ۲	سازمان جهاد کشاورزی استان سیستان و بلوچستان	۱۳۸۵	خاتمه یافته
۵	مطالعات فاز ۱ و ۲ تعاونی تولید روستایی ایثار ۴	سازمان جهاد کشاورزی استان سیستان و بلوچستان	۱۳۸۵	خاتمه یافته
۶	مطالعات فاز ۱ و ۲ تعاونی تولید روستایی ایثار ۶	سازمان جهاد کشاورزی استان سیستان و بلوچستان	۱۳۸۵	خاتمه یافته
۷	نظارت عالی بر آبرسانی مجتمع آلاچمن شهرستان زنجان	شرکت آب و فاضلاب روستایی استان زنجان	۱۳۸۵	خاتمه یافته
۸	نظارت عالی بر آبرسانی مجتمع درسجین شهرستان ایجرود و خداپنده	شرکت آب و فاضلاب روستایی استان زنجان	۱۳۸۵	خاتمه یافته
۹	مطالعات آبرسانی مجتمع قره پشتلو شهرستان زنجان	شرکت آب و فاضلاب روستایی استان زنجان	۱۳۸۵	خاتمه یافته
۱۰	نظارت عالی بر آبرسانی مجتمع خراسانلو شهرستان خرمدره	شرکت آب و فاضلاب روستایی استان زنجان	۱۳۸۵	خاتمه یافته
۱۱	مطالعات فاضلاب و تصفیه خانه روستای دو تپه سفلی شهرستان خداپنده	شرکت آب و فاضلاب روستایی استان زنجان	۱۳۸۵	خاتمه یافته
۱۲	مطالعات فاضلاب و تصفیه خانه روستای نصیر آباد شهرستان خرمدره	شرکت آب و فاضلاب روستایی استان زنجان	۱۳۸۵	خاتمه یافته
۱۳	مطالعات پروژه شبکه توزیع روستای حصار زنجانرود	شرکت آب و فاضلاب روستایی استان زنجان	۱۳۸۶	خاتمه یافته
۱۴	مطالعات پروژه شبکه توزیع و مسیر انتقال روستای دهشیر علیا	شرکت آب و فاضلاب روستایی استان زنجان	۱۳۸۶	خاتمه یافته
۱۵	مطالعات پروژه شبکه توزیع و سیستم پمپاژ روستای ورمزار علیا	شرکت آب و فاضلاب روستایی استان زنجان	۱۳۸۶	خاتمه یافته
۱۶	مطالعات شبکه توزیع آب شهر بزنجان	شرکت مهندسی آب و فاضلاب استان کرمان	۱۳۸۶	خاتمه یافته
۱۷	طراحی بند کنترل سیلاب دیباج شهرستان دامغان	اداره کل امور عشایری استان سمنان	۱۳۸۶	خاتمه یافته
۱۸	مطالعات شناسایی پتانسیلها و مکانیابی کانون توسعه شهرستان مانه و سملقان	اداره کل امور عشایری استان خراسان شمالی	۱۳۸۶	خاتمه یافته
۱۹	مطالعات مرحله دوم و اقتصادی - اجتماعی کانال آبیاری اهرم	شرکت سهامی آب منطقه ای استان بوشهر	۱۳۸۶	خاتمه یافته
۲۰	مطالعات طراحی بند حاکی ایستگاه پمپاژ و نظام بهره برداری و مدیریت طرح میاندشت اسفراین	اداره کل امور عشایری استان خراسان شمالی	۱۳۸۶	خاتمه یافته
۲۱	مطالعات مرحله اول و دوم بند انحرافی سیلاب چای آذر شهر	سازمان جهاد کشاورزی استان آذربایجان شرقی	۱۳۸۶	خاتمه یافته
۲۲	مطالعات مرحله اول و دوم بند انحرافی شیرامین چای آذر شهر	سازمان جهاد کشاورزی استان آذربایجان شرقی	۱۳۸۶	خاتمه یافته

ردیف	موضوع قرارداد	کارفرما / استان	سال قرارداد	وضعیت
۲۳	طراحی تجهیز و نوسازی اراضی زیر شبکه سد پیشین (باهوکلالت) چابهار	سازمان جهاد کشاورزی استان سیستان و بلوچستان	۱۳۸۶	خاتمه یافته
۲۴	تغذیه مصنوعی دشت گرمسار	شرکت آب منطقه ای استان سمنان	۱۳۸۶	خاتمه یافته
۲۵	طراحی بند خاکی مرغملک ۱	اداره کل منابع طبیعی استان چهار محال بختیاری	۱۳۸۶	خاتمه یافته
۲۶	طراحی بند خاکی مرغملک ۲	اداره کل منابع طبیعی استان چهار محال بختیاری	۱۳۸۶	خاتمه یافته
۲۷	طراحی بند خاکی کرسنگ	اداره کل منابع طبیعی استان چهار محال بختیاری	۱۳۸۶	خاتمه یافته
۲۸	نظارت عالی و کارگاهی طرح تجهیز و نوسازی اراضی زیر سدهای مخزنی شهرستان دامغان و گرمسار	سازمان جهاد کشاورزی استان سمنان	۱۳۸۶	خاتمه یافته
۲۹	نظارت عالی و کارگاهی تعاونی روستایی ایثار ۶ جلگه چاه هاشم ایرانشهر	سازمان جهاد کشاورزی استان سیستان و بلوچستان	۱۳۸۶	خاتمه یافته
۳۰	خدمات مهندسی مرحله سوم عملیات اجرایی احداث ایستگاه پمپاژ روش بنباب	شرکت آب منطقه ای استان آذربایجان شرقی	۱۳۸۶	خاتمه یافته
۳۱	مطالعات مرحله اول و دوم طراحی سیستم آبیاری تحت فشار مربوط به ایستگاه طبس	اداره کل ساختمان و تاسیسات راه آهن جمهوری اسلامی ایران	۱۳۸۶	خاتمه یافته
۳۲	مطالعات مرحله اول و دوم طراحی سیستم آبیاری تحت فشار مربوط به ایستگاه تربت حیدریه	اداره کل ساختمان و تاسیسات راه آهن جمهوری اسلامی ایران	۱۳۸۶	خاتمه یافته
۳۳	مطالعات مرحله اول و دوم طراحی سیستم آبیاری تحت فشار مربوط به ایستگاه بجستان	اداره کل ساختمان و تاسیسات راه آهن جمهوری اسلامی ایران	۱۳۸۶	خاتمه یافته
۳۴	ارزیابی گزارش مطالعه تامین و انتقال آب کانون توسعه چهل تن بم استان کرمان	سازمان امور عشایر ایران	۱۳۸۶	خاتمه یافته
۳۵	مطالعات شبکه آبرسانی و آبیاری فضای سبز و مصارف عمومی شهر ایلخچی با آب خام	شهرداری ایلخچی	۱۳۸۷	خاتمه یافته
۳۶	مطالعات تاسیسات جمع آوری و تصفیه خانه فاضلاب روستاهای سد ستارخان	شرکت آب و فاضلاب روستایی استان آذربایجان شرقی	۱۳۸۷	خاتمه یافته
۳۷	خدمات مهندسی مرحله سوم نظارت عالی و کارگاهی عملیات اجرایی بهسازی و توسعه انهار تراس اهرچای	سازمان جهاد کشاورزی استان آذربایجان شرقی	۱۳۸۷	خاتمه یافته
۳۸	مطالعات مرحله اول و دوم ساماندهی و کانالیزاسیون مسیل لورجان	منطقه آزاد تجاری صنعتی ارس (جلفا)	۱۳۸۷	خاتمه یافته
۳۹	انجام مطالعات مرحله اول و دوم ساماندهی پایین دست سد علویان و سازه های اندازه گیری کانال انتقال سد بند هیدرومتری و سیستم قرائت سطح آب دریاچه سد علویان	شرکت سهامی آب منطقه ای استان آذربایجان شرقی	۱۳۸۷	خاتمه یافته
۴۰	ساماندهی و مهندسی رودخانه مسیل دره زرنو	سازمان مشاور فنی و مهندسی شهر تهران	۱۳۸۸	خاتمه یافته
۴۱	مطالعات طراحی شبکه های آبرسانی و آبیاری فضای سبز شبستر	استانداری آذربایجان شرقی (شهرداری شبستر)	۱۳۸۸	خاتمه یافته
۴۲	مطالعات آب و خاک تعاونی تولید نرجه ۱	سازمان جهاد کشاورزی استان قزوین	۱۳۸۸	خاتمه یافته
۴۳	مطالعات آب و خاک تعاونی تولید رحمت آباد	سازمان جهاد کشاورزی استان قزوین	۱۳۸۸	خاتمه یافته
۴۴	خدمات مهندسی مرحله سوم (نظارت عالی و کارگاهی) باقیمانده عملیات اجرایی احداث ایستگاه پمپاژ روش بنباب	شرکت آب منطقه ای استان آذربایجان شرقی	۱۳۸۸	خاتمه یافته

ردیف	موضوع قرارداد	کارفرما / استان	سال قرارداد	وضعیت
۴۵	مطالعات مرحله توجیهی طرح مهندسی رودخانه (کانالیزاسیون مسیل رودخانه دره دیز)	سازمان منطقه آزاد تجاری-صنعتی ارس	۱۳۸۸	خاتمه یافته
۴۶	مطالعه تعیین نیاز آبی محصولات کشاورزی دشت های استان لرستان	سازمان جهاد کشاورزی استان لرستان	۱۳۸۸	خاتمه یافته
۴۷	ادامه مطالعات مرحله دوم (فاز ۲) طرح مهندسی رودخانه کانالیزاسیون مسیل رودخانه لیوارجان بطول تقریبی ۸ کیلومتر	سازمان منطقه آزاد تجاری-صنعتی ارس	۱۳۸۸	خاتمه یافته
۴۸	انجام خدمات مشاوره نظارت کارگاهی و نظارت عالی بر عملیات اجرایی تامین آب از رودخانه ارس	سازمان منطقه آزاد تجاری-صنعتی ارس	۱۳۸۸	خاتمه یافته
۴۹	بازنگری مطالعات تغذیه مصنوعی گرگ دره	شرکت آب منطقه ای استان سمنان	۱۳۸۸	خاتمه یافته
۵۰	بازنگری مطالعات تغذیه مصنوعی خییج و زرین کمر	شرکت آب منطقه ای استان سمنان	۱۳۸۸	خاتمه یافته
۵۱	خدمات نظارت عالی و کارگاهی اجرای پروژه تغذیه مصنوعی دشت گرمسار	شرکت آب منطقه ای استان سمنان	۱۳۸۸	خاتمه یافته
۵۲	مطالعات مراحل اول و دوم سیل خیزی شمال شرق سمنان	شرکت آب منطقه ای استان سمنان	۱۳۸۸	خاتمه یافته
۵۳	خدمات نظارت عالی و کارگاهی اجرای پروژه تغذیه مصنوعی گرگ دره	شرکت آب منطقه ای استان سمنان	۱۳۸۸	خاتمه یافته
۵۴	خدمات نظارت عالی و کارگاهی اجرای پروژه تغذیه مصنوعی خییج و زرین کمر	شرکت آب منطقه ای استان سمنان	۱۳۸۸	خاتمه یافته
۵۵	خدمات نظارت عالی و کارگاهی اجرای پروژه تغذیه مصنوعی آبشرف و ریزو	شرکت آب منطقه ای استان سمنان	۱۳۸۸	خاتمه یافته
۵۶	انجام خدمات مهندسی مطالعات بازنگری منابع آب حوزه پارام	شرکت آب منطقه ای استان آذربایجان شرقی	۱۳۸۹	خاتمه یافته
۵۷	خدمات مهندسی مطالعات مرحله اول شبکه پایاب سد پارام هریس	شرکت آب منطقه ای استان آذربایجان شرقی	۱۳۸۹	خاتمه یافته
۵۸	مطالعات مرحله دوم و طراحی سیستم های آبیاری تحت فشار در اراضی پایاب سد اردلان سراب	سازمان جهاد کشاورزی استان آذربایجان شرقی	۱۳۸۹	خاتمه یافته
۵۹	انجام مطالعات طراحی شبکه های آبرسانی و آبیاری فضای سبز و مصارف عمومی شهر خسرو شهر با آب خام	شهرداری خسرو شهر (استانداری آذربایجان شرقی)	۱۳۸۹	خاتمه یافته
۶۰	مطالعات احداث کانالهای آبیاری و انتقال آب کشاورزی با لوله در سطح استان تهران (۱۶۳ کانال)	سازمان جهاد کشاورزی استان تهران	۱۳۸۹	خاتمه یافته
۶۱	انجام مطالعات طراحی شبکه های آبرسانی و آبیاری فضای سبز و مصارف عمومی شهر هشتگرد با آب خام	استانداری آذربایجان شرقی (هشتگرد)	۱۳۸۹	خاتمه یافته
۶۲	نظارت پروژه های تامین آب شهرکهای صنعتی سازمان و مسیلهای لیوارجان و دره دیز	سازمان منطقه آزاد تجاری-صنعتی ارس	۱۳۸۹	خاتمه یافته
۶۳	نظارت عالی و کارگاهی کانالهای آبیاری عمومی استان اصفهان در منطقه ۲ (فلاورجان، مبارکه، لنجان، چادگان، تیرانو کرون، نجف آباد، فریدون و فریدونشهر)	سازمان جهاد کشاورزی استان اصفهان	۱۳۸۹	خاتمه یافته
۶۴	انجام خدمات مهندسی مطالعات لایه بندی در بخشی از اراضی واحد عمرانی اول و بخشی از اراضی عمرانی دوم دشت گلفرج	شرکت آب منطقه ای استان آذربایجان شرقی	۱۳۸۹	خاتمه یافته
۶۵	مطالعات تعیین حد بستر و حریم و طرح اضطراری ساماندهی و ایجاد سیستم GIS رودخانه های محدوده شهرستان پارسیان	شرکت آب منطقه ای استان هرمزگان	۱۳۸۹	خاتمه یافته
۶۶	مطالعات تعیین حد بستر و حریم و ایجاد سیستم GIS مسیلهای محدوده شهرستان بندرعباس شامل نایبند، هدیش، گاو سوزان و نخل خدا	شرکت آب منطقه ای استان هرمزگان	۱۳۸۹	خاتمه یافته

ردیف	موضوع قرارداد	کارفرما / استان	سال قرارداد	وضعیت
۶۷	مطالعات تامین و انتقال آب باغات چم شهران	سازمان جهاد کشاورزی استان لرستان	۱۳۸۹	خاتمه یافته
۶۸	مطالعات تامین و انتقال آب باغات جلگه	سازمان جهاد کشاورزی استان لرستان	۱۳۸۹	خاتمه یافته
۶۹	انجام مطالعات طراحی شبکه های آبرسانی و آبیاری فضای سبز و مصارف عمومی شهر بناب با آب خام	شهرداری بناب	۱۳۸۹	خاتمه یافته
۷۰	مطالعات مرحله دوم طرح شبکه آبیاری و زهکشی اراضی شهری	شرکت آب منطقه ای شهر تهران	۱۳۹۰	خاتمه یافته
۷۱	مطالعات طراحی شبکه های آبرسانی و آبیاری فضای سبز و مصارف عمومی شهر سیس با آب خام	شهرداری سیس	۱۳۹۰	خاتمه یافته
۷۲	مطالعات ساماندهی، تعیین نقاط حادثه خیز و ایجاد سیستم GIS مسیل های پایین دست سد بردول شهرستان بندرعباس فاز (۲)	شرکت آب منطقه ای استان هرمزگان	۱۳۹۰	خاتمه یافته
۷۳	مطالعات ساماندهی، تعیین نقاط حادثه خیز و ایجاد سیستم GIS محدوده امانی شهرستان پارسیان فاز (۲)	شرکت آب منطقه ای استان هرمزگان	۱۳۹۰	خاتمه یافته
۷۴	مطالعات مرحله اول و دوم تامین آب اراضی حاشیه رودخانه سیمره	سازمان جهاد کشاورزی استان لرستان	۱۳۹۰	خاتمه یافته
۷۵	مطالعات تعیین حد وسط و حریم ساماندهی و انجام عملیات نقشه برداری تعیین نقاط حاصلخیز و ایجاد سیستم GIS رودخانه گابریک و سد بیج	شرکت آب منطقه ای استان هرمزگان	۱۳۹۰	خاتمه یافته
۷۶	مطالعات مرحله دوم شبکه پایاب سد پارام هریس	شرکت آب منطقه ای استان آذربایجان شرقی	۱۳۹۰	خاتمه یافته
۷۷	انجام خدمات مهندسی مرحله سوم شبکه پایاب سد پارام هریس	شرکت آب منطقه ای استان آذربایجان شرقی	۱۳۹۰	خاتمه یافته
۷۸	مطالعات مرحله دوم شبکه های فرعی آبیاری تحت فشار در سطح ۴۰۰ هکتار پایاب سد اردلان	سازمان جهاد کشاورزی استان آذربایجان شرقی	۱۳۹۰	خاتمه یافته
۷۹	انجام مطالعات طراحی شبکه های آبرسانی و آبیاری فضای سبز و مصارف عمومی شهر هریس با آب خام	استانداری آذربایجان شرقی (شهرداری هریس)	۱۳۹۰	خاتمه یافته
۸۰	انجام مطالعات طراحی شبکه های آبرسانی و آبیاری فضای سبز و مصارف عمومی شهر وایقان با آب خام	استانداری آذربایجان شرقی (وایقان)	۱۳۹۰	خاتمه یافته
۸۱	مطالعات و طراحی پروژه های آبیاری تحت فشار در شهرستان های حاجی آباد، بستک و بندر خمیر در سطح ۳۵۰۰ هکتار	سازمان جهاد کشاورزی استان هرمزگان	۱۳۹۱	خاتمه یافته
۸۲	مطالعات مرحله دوم مسیل دره زرنو	معاونت عمرانی مناطق شهرداری تهران	۱۳۹۱	خاتمه یافته
۸۳	انجام خدمات مشاوره مرحله اول و دوم (مطالعه و طراحی) احداث مخازن ولوله کشی با آب خام	معاونت عمرانی مناطق شهرداری تهران	۱۳۹۱	خاتمه یافته
۸۴	مطالعات تامین و انتقال آب چول هول و کوگان	سازمان جهاد کشاورزی استان لرستان	۱۳۹۱	خاتمه یافته
۸۵	مطالعات تامین و انتقال آب شوراب	سازمان جهاد کشاورزی استان لرستان	۱۳۹۱	خاتمه یافته
۸۶	انجام خدمات مهندسی مطالعات مرحله اول و دوم اراضی بهبود لیلان چای	شرکت آب منطقه ای استان آذربایجان شرقی	۱۳۹۱	خاتمه یافته
۸۷	مطالعه و طراحی شبکه اصلی سیستمهای آبیاری تحت فشار در پایاب سد ارلان سراب (۸۰۰ هکتار)	سازمان جهاد کشاورزی استان آذربایجان شرقی	۱۳۹۱	خاتمه یافته
۸۸	خدمات مرحله سوم شامل نظارت عالیبه و کارگاهی پروژه های تامین آب محدوده های جلگه، چول هول و گوگان	سازمان جهاد کشاورزی استان لرستان	۱۳۹۱	خاتمه یافته
۸۹	مطالعه و طراحی آبیاری قطره ای دریچه ۱۰۷	شرکت کشت و صنعت شهید رجایی دزفول	۱۳۹۱	خاتمه یافته

ردیف	موضوع قرارداد	کارفرما / استان	سال قرارداد	وضعیت
۹۰	انجام خدمات مهندسی مرحله سوم طرح کانال ثقلی خراجو	شرکت آب منطقه ای استان آذربایجان شرقی	۱۳۹۱	خاتمه یافته
۹۱	مطالعات طراحی شبکه آبرسانی و آبیاری فضای سبز و مصارف عمومی شهر شربیان با آب خام	شهرداری شربیان	۱۳۹۱	خاتمه یافته
۹۲	پروژه طرح انحراف سیل در بالادست شهرساماندهی در محدوده شهری -اصلاح بند خاکی و طراحی مجرای کنار گذر رودخانه وشته	سازمان خدمات طراحی شهرداری قزوین	۱۳۹۲	خاتمه یافته
۹۳	طراحی سد سرتاف در شهرستان سلیمانیه	وزارت کشاورزی و منابع آب کردستان عراق	۱۳۹۲	خاتمه یافته
۹۴	طراحی سد برگلو در شهرستان سلیمانیه	وزارت کشاورزی و منابع آب کردستان عراق	۱۳۹۲	خاتمه یافته
۹۵	طراحی سد تورقوت شازور در شهرستان سلیمانیه	وزارت کشاورزی و منابع آب کردستان عراق	۱۳۹۲	خاتمه یافته
۹۶	تکمیل مطالعات مرحله دوم شبکه آبیاری و زهکشی اراضی شهری	شرکت آب منطقه ای شهر تهران	۱۳۹۳	خاتمه یافته
۹۷	نظارت عالی و کارگاهی پروژه احداث ۴۹۰۰ متر کانال بتنی مستطیلی مسلح روستای حصاربن فیروزکوه	شرکت آب منطقه ای شهر تهران	۱۳۹۳	خاتمه یافته
۹۸	مطالعات طراحی شبکه آبرسانی و آبیاری فضای سبز و مصارف عمومی شهر شندآباد با آب خام	شهرداری شندآباد	۱۳۹۳	خاتمه یافته
۹۹	مطالعات و طرح آماده سازی فاز دوم ارس	سازمان منطقه آزاد تجاری-صنعتی ارس	۱۳۹۳	خاتمه یافته
۱۰۰	تهیه طرح سیستم آبگیر و انتقال آب به روستای محمودآباد فیروزکوه	شرکت آب منطقه ای شهر تهران	۱۳۹۳	خاتمه یافته
۱۰۱	مطالعات مسیل کبوتر علی چای در مجاورت ناحیه صنعتی کوزه کنان شبستر	شهرکهای صنعتی استان آذربایجان شرقی	۱۳۹۳	خاتمه یافته
۱۰۲	طراحی کانال بتنی ساحل چپ حصاربن فیروزکوه	شرکت آب منطقه ای شهر تهران	۱۳۹۳	خاتمه یافته
۱۰۳	مطالعات ساماندهی رودخانه آجی چای شهر بخشایش	شهرداری بخشایش	۱۳۹۴	خاتمه یافته
۱۰۴	خدمات بازرنگری و نظارت عالی و کارگاهی اجرای شبکه آبیاری و زهکشی پایاب سد اردلان سراب - دریاچه ارومیه	سازمان جهاد کشاورزی استان آذربایجان شرقی	۱۳۹۴	خاتمه یافته
۱۰۵	انجام خدمات مشاوره ای مطالعات جامع آب خام مرحله اول و دوم در محدوده شهرداری منطقه ۱۳	شهرداری منطقه ۱۳ تهران	۱۳۹۴	خاتمه یافته
۱۰۶	مطالعات مرحله اول و دوم طراحی سیستم آبیاری تحت فشار ایستگاه راه آهن آپرین و ایستگاه های راه آهن رباط کریم ، شهر ری، ورامین، پیشوا، ابردژ، گرمسار، ملکی، کرج، زباران و آبییک	شرکت راه آهن جمهوری اسلامی ایران	۱۳۹۴	خاتمه یافته
۱۰۷	شبکه آبیاری فضای سبز و مصارف عمومی شهر سیه رود	شهرداری سیه رود	۱۳۹۴	خاتمه یافته
۱۰۸	شبکه آبیاری فضای سبز و مصارف عمومی شهر قره آغاج با آب خام	شهرداری قره آغاج	۱۳۹۴	خاتمه یافته
۱۰۹	شبکه آبیاری فضای سبز و مصارف عمومی شهر خداجو با آب خام	شهرداری خداجو	۱۳۹۴	خاتمه یافته
۱۱۰	نظارت مطالعه و طراحی شبکه آبیاری و زهکشی روستای خمارلو	سازمان جهاد کشاورزی استان آذربایجان شرقی	۱۳۹۴	خاتمه یافته
۱۱۱	تسطیح اراضی آب و خاک تعاونی تولید	سازمان جهاد کشاورزی استان گلستان	۱۳۹۴	خاتمه یافته

ردیف	موضوع قرارداد	کارفرما / استان	سال قرارداد	وضعیت
۱۱۲	نظارت مطالعه و طراحی شبکه آبیاری و زهکشی روستای توعلی	سازمان جهاد کشاورزی استان آذربایجان شرقی	۱۳۹۴	خاتمه یافته
۱۱۳	مطالعات تعیین حد بستر، حریم و مرحله اول ساماندهی رودخانه های رفسنجان، انار و راور به طول ۱۲۵ کیلومتر	شرکت آب منطقه ای استان کرمان	۱۳۹۵	خاتمه یافته
۱۱۴	نظارت کارگاهی تجهیز و نوسازی شبکه های مدرن سدهای و شمشگیر و گلستان در شهرستانهای گنبد و آق قلا	سازمان جهاد کشاورزی استان گلستان	۱۳۹۵	خاتمه یافته
۱۱۵	مطالعات آبیاری تحت فشار فضای سبز ۱۵۰ هکتاری ایستگاه های راه آهن	شرکت راه آهن جمهوری اسلامی ایران	۱۳۹۵	خاتمه یافته
۱۱۶	انجام نظارت عالی و کارگاهی شبکه آبیاری و زهکشی پایاب سد اردلان سراب	سازمان جهاد کشاورزی استان آذربایجان شرقی	۱۳۹۶	خاتمه یافته
۱۱۷	مطالعات تعیین حد بستر و حریم و مرحله اول ساماندهی رودخانه های امان آباد و داوود آباد و هزاوه واقع در شهرستان اراک	شرکت آب منطقه ای استان مرکزی	۱۳۹۶	خاتمه یافته
۱۱۸	خدمات مهندسی مطالعات تعیین حد بستر و حریم رودخانه های حوضه آبریز فلات مرکزی در استان خراسان جنوبی (حوضه های طبس گلشن و دیهوک)	شرکت آب منطقه ای استان خراسان جنوبی	۱۳۹۶	خاتمه یافته
۱۱۹	مطالعات تعیین حد بستر و حریم مرحله اول ساماندهی رودخانه های همدان	شرکت آب منطقه ای استان همدان	۱۳۹۷	در حال انجام
۱۲۰	خدمات نظارت عالی و کارگاهی بر پروژه های تجهیز و نوسازی اراضی سدهای گلستان و شمشگیر	سازمان جهاد کشاورزی استان گلستان	۱۳۹۷	خاتمه یافته
۱۲۱	طراحی پروژه تجهیز و نوسازی اراضی دیکچه در حوزه سد و شمشگیر شهرستان گنبد	سازمان جهاد کشاورزی استان گلستان	۱۳۹۷	خاتمه یافته
۱۲۲	نظارت بر اجرای شبکه فرعی آبیاری و زهکشی خمارلو - شهرستان خداآفرین	سازمان جهاد کشاورزی استان آذربایجان شرقی	۱۳۹۷	خاتمه یافته
۱۲۳	هماهنگی و اجرای برنامه های آموزشی و فرهنگی و اطلاع رسانی احیای دریاچه ارومیه با هدف توانمندسازی تشکل های آب بران و اجرای دوره های آموزشی در روستاها	مدیریت منطقه ای ستاد ملی احیای دریاچه ارومیه	۱۳۹۷	خاتمه یافته
۱۲۴	عملیات انجام خدمات مشاوره آبرسانی و طرح جامع آب خام	شهرداری منطقه ۱۳ تهران	۱۳۹۷	خاتمه یافته
۱۲۵	خدمات نظارت بر اجرای عملیات کانالیزاسیون رودخانه دره دیز	سازمان منطقه آزاد تجاری صنعتی ارس	۱۳۹۷	خاتمه یافته
۱۲۶	مطالعات تعیین حد بستر، حریم و مرحله اول ساماندهی تعدادی از رودخانه های استان کرمان در محدوده شهرستان های جنوبی به طول ۲۹۰ کیلومتر	شرکت آب منطقه ای کرمان	۱۳۹۷	در حال انجام
۱۲۷	مطالعات و بهسازی آبنندان های استان گلستان در سطح ۱۲۰۰ هکتار	سازمان جهاد کشاورزی استان گلستان	۱۳۹۸	خاتمه یافته
۱۲۸	مطالعات و ایجاد بانک اطلاعاتی طرح های تجهیز و نوسازی اراضی کشاورزی پایاب سد و شمشگیر و گلستان در محیط GIS	سازمان جهاد کشاورزی استان گلستان	۱۳۹۸	خاتمه یافته
۱۲۹	نظارت بر اجرای شبکه آبیاری تحت فشار پایاب سد پایاب اردلان سراب	سازمان جهاد کشاورزی استان آذربایجان شرقی	۱۳۹۸	خاتمه یافته
۱۳۰	خدمات مهندسی مطالعات تعیین حد بستر رودخانه های حوضه آبریز فلات مرکزی در استان خراسان جنوبی (حوضه های طبس گلشن) در سال ۱۳۹۸	شرکت آب منطقه ای خراسان جنوبی	۱۳۹۸	در حال انجام
۱۳۱	مطالعات ایمن سازی شهر کرمان در مقابل سیلاب	شهرداری کرمان	۱۳۹۸	در حال انجام

ردیف	موضوع قرارداد	کارفرما / استان	سال قرارداد	وضعیت
۱۳۲	نظارت بر اجرای عملیات مرمت و بهسازی آبنندان ها در سطح ۸۰۰ هکتار در استان گلستان	سازمان جهاد کشاورزی استان گلستان	۱۳۹۹	خاتمه یافته
۱۳۳	خدمات مهندسی مطالعات ساماندهی رودخانه درح شهرستان سربیشه و طراحی پل	شرکت آب منطقه ای استان خراسان جنوبی	۱۳۹۹	خاتمه یافته
۱۳۴	مطالعات تعیین حد بستر و حریم و مرحله اول ساماندهی رودخانه های شهرستان دلفان به طول ۷۱ کیلومتر و رودخانه کشماهور شهرستان کوهدشت به طول ۱۶/۸ کیلومتر و رودخانه سیمره شهرستان پلدختر به طول ۶۲/۵ کیلومتر و به طول کلی ۱۵۰/۳ کیلومتر	شرکت آب منطقه ای استان لرستان	۱۳۹۹	در حال انجام
۱۳۵	مطالعات حریم و بستر و مرحله اول ساماندهی رودخانه های محدوده مطالعاتی ماه نشان، دیواندره و بیچار به طول ۱۶۰ کیلومتر	شرکت آب منطقه ای استان کردستان	۱۳۹۹	در حال انجام
۱۳۶	مطالعات تعیین حریم و بستر رودخانه های حوضه آبریز فلات مرکزی در استان خراسان جنوبی در سال ۱۳۹۹	شرکت آب منطقه ای استان خراسان جنوبی	۱۳۹۹	در حال انجام
۱۳۷	مطالعات تعیین حد بستر و حریم و مرحله اول ساماندهی تعداد ۳۵ مسیل در شهرستان های تنگستان، دشتستان و جم	شرکت آب منطقه ای استان بوشهر	۱۳۹۹	در حال انجام
۱۳۸	مطالعات مرحله دوم طرح آب رسانی از سد جیرفت به شهرهای جیرفت و عنبرآباد	شرکت آب منطقه ای استان کرمان	۱۳۹۹	خاتمه یافته
۱۳۹	انجام خدمات مرحله سوم (نظارت عالی و نظارت کارگاهی) احداث استخر آب و ایستگاه های پمپاژ، اجرای شبکه معابر و جمع آوری و دفع آبهای سطحی شهرک گلخانه ای زبردان، به مساحت ۱۲۵ هکتار شهرستان چابهار استان سیستان و بلوچستان	شرکت شهرک های کشاورزی	۱۳۹۹	در حال انجام
۱۴۰	مطالعات مرحله دوم ساماندهی رودخانه های مجاور مراکز جمعیتی به طول تقریبی ۳۰ کیلومتر	شرکت آب منطقه ای استان کردستان	۱۴۰۰	در حال انجام
۱۴۱	خدمات نقشه برداری و مطالعات تعیین حد بستر، حریم و مرحله اول ساماندهی رودخانه های شهرستان های ارزوئیه، قلعه گنج، ریگان به طول ۱۹۰ کیلومتر	شرکت آب منطقه ای استان کرمان	۱۴۰۰	در حال انجام
۱۴۲	انجام خدمات نقشه برداری و مطالعات تعیین حد بستر، حریم و مرحله اول ساماندهی رودخانه های شهرستان کهنوج، عنبرآباد، رودبار، منوجان، قلعه گنج، جیرفت، فاریاب، ارزوئیه به طول ۱۶۵ کیلومتر	شرکت آب منطقه ای استان کرمان	۱۴۰۰	در حال انجام
۱۴۳	خدمات مهندسی مرحله سوم عملیات اجرایی روپر گذاری رودخانه های شهرستانهای رفسنجان و شهر بابک	شرکت آب منطقه ای کرمان	۱۴۰۰	در حال انجام
۱۴۴	مطالعات حد بستر و حریم موردی رودخانه های استان مرکزی ۳۲۳ کیلومتر	آب منطقه ای مرکزی	۱۴۰۰	در حال انجام
۱۴۵	مطالعات تعیین حد بستر و نقشه برداری شهرستان خرم آباد	آب منطقه ای لرستان	۱۴۰۰	در حال انجام
۱۴۶	مشاوره برنامه ریزی، مستندسازی، نظارت و ورود اطلاعات مطالعات تعیین حد بستر و حریم موردی رودخانه های استان	آب منطقه ای خراسان رضوی	۱۴۰۰	در حال انجام
۱۴۷	ارائه خدمات مشاوره ای، محاسباتی و فنی پروژه احداث دیوار حائل جهت ساماندهی رودخانه های داخل سطح شهر رفسنجان (رودخانه های شور و صادق آباد)"	شهرداری رفسنجان	۱۴۰۰	در حال انجام

ردیف	موضوع قرارداد	کارفرما / استان	سال قرارداد	وضعیت
۱۴۸	نظارت بر عملیات اجرایی طرح آبرسانی به شهرهای جیرفت و عنبر آباد از سد جیرفت (گروه مشارکت یکم-ایده پردازان توسعه-بهان سد)	آب منطقه ای کرمان	۱۴۰۰	در حال انجام
۱۴۹	مطالعات حریم و بستر و مرحله اول ساماندهی رودخانه های مجاور مراکز جمعیتی در محدوده دیواندره-بیجار و ماه نشان به طول ۱۰۹ کیلومتر	شرکت سهامی آب منطقه ای کردستان	۱۴۰۰	در حال انجام
۱۵۰	خدمات مهندسی مطالعات تعیین حریم و بستر رودخانه های حوضه آبریز فلات مرکزی استان خراسان جنوبی ۱۴۰۰ - ۶۵۸ کیلومتر	آب منطقه ای خراسان جنوبی	۱۴۰۰	در حال انجام
۱۵۱	انجام مطالعات عملیات لایروبی، رپر گذاری، آزادسازی و ساماندهی تصرفات غیر مجاز بستر و حریم رودخانه ها و تالاب های استان	آب منطقه ای کهگیلویه	۱۴۰۰	در حال انجام
۱۵۲	نظارت بر انجام عملیات لایروبی، رپر گذاری و انجام مطالعات آزادسازی و ساماندهی تصرفات غیر مجاز بستر و حریم رودخانه های استان و نظارت بر انجام آن	آب منطقه ای کهگیلویه	۱۴۰۰	در حال انجام
۱۵۳	انجام خدمات نقشه برداری و مطالعات حد بستر موردی رودخانه های شهرستان زنجان به طول ۵۸۰ کیلومتر	شرکت آب منطقه ای زنجان	۱۴۰۱	در حال انجام
۱۵۴	مطالعات تعیین حد بستر، حریم رودخانه های مجاور مراکز جمعیتی در حوضه آبریز مرزی غرب و کرخه به طول ۲۱۵ کیلومتر	شرکت آب منطقه ای کردستان	۱۴۰۱	در حال انجام
۱۵۵	خدمات مشاوره نظارت عالی و کارگاهی بر اجرای دیوار حایل شهرستان رفسنجان	شهرداری رفسنجان	۱۴۰۱	در حال انجام
۱۵۶	تدقیق و بروزرسانی مطالعات طرح ساماندهی آبهای سطحی جنوب تهران	آب منطقه ای تهران	۱۴۰۱	در حال انجام
۱۵۷	ساماندهی رودخانه های شور و صادق آباد داخل سطح شهر رفسنجان	شهرداری رفسنجان	۱۴۰۱	در حال انجام
۱۵۸	انجام مطالعات مرحله دوم و بازنگری ساماندهی مرحله اول رودخانه های شهرستان کهموج (محدوده شهر) در استان کرمان ۱۰ کیلومتر فاز دوم	شرکت آب منطقه ای کرمان	۱۴۰۱	در حال انجام
۱۵۹	انجام خدمات نقشه برداری تکمیلی-مطالعات موردی تعیین حد بستر و حریم رودخانه های استان	آب منطقه ای خراسان رضوی	۱۴۰۱	در حال انجام
۱۶۰	مطالعات تعیین حد بستر و حریم تالاب دریاچه گهر شهرستان دورود	شرکت آب منطقه ای لرستان	۱۴۰۱	در حال انجام
۱۶۱	نقشه برداری و مطالعات میدانی، رتبه بندی، شبکه آبراهه های اصلی و تعیین حد بستر و حریم و ساماندهی مرحله اول رودخانه های شهرستانهای قلعه گنج به طول ۱۰۰ کیلومتر	شرکت سهامی آب منطقه ای کرمان	۱۴۰۱	در حال انجام
۱۶۲	انجام خدمات نقشه برداری و مطالعات میدانی، رتبه بندی، شبکه آبراهه های اصلی و تعیین حد بستر و حریم و ساماندهی مرحله اول رودخانه های شهرستانهای جیرفت، کهنوچ به طول ۲۰۰ کیلومتر	شرکت سهامی آب منطقه ای کرمان	۱۴۰۱	در حال انجام
۱۶۳	مطالعات و نقشه برداری موردی تعیین حد بستر و حریم رودخانه های شهرستان های خراسان رضوی	آب منطقه ای خراسان رضوی	۱۴۰۲	در حال انجام

ردیف	موضوع قرارداد	کارفرما / استان	سال قرارداد	وضعیت
۱۶۴	مطالعات و نقشه برداری سراسری تعیین حد بستر حریم و مرحله اول ساماندهی رودخانه های شهرستان های خراسان رضوی	آب منطقه ای خراسان رضوی	۱۴۰۲	در حال انجام
۱۶۵	مطالعات تعیین حد بستر و حریم مرحله اول ساماندهی تعداد ۹ مسیل به طول ۶۸,۸ کیلومتر و مطالعات تعیین حد بستر و حریم موردی ۳۸ مسیل به طول ۷۵,۱۶ کیلومتر در بازه های جمعیتی استان بوشهر	شرکت سهامی آب منطقه ای بوشهر	۱۴۰۲	در حال انجام
۱۶۶	نظارت بر انجام عملیات آزادسازی و ساماندهی تصرفات غیرمجاز بستر ، لایروبی رودخانه ها، ساماندهی حریم رودخانه ها و رپرگذاری های محدوده استان کهگیلویه و بویر احمد	شرکت آب منطقه ای کهگیلویه و بویر احمد	۱۴۰۱	در حال انجام
۱۶۷	خدمات مهندسی مرحله سوم (نظارت کارگاهی و نظارت عالیه) ساماندهی رودخانه ارس در بازه اضطراری حاج حسن کندی	شرکت آب منطقه ای اردبیل	۱۴۰۲	در حال انجام
۱۶۸	نظارت عالیبه کارگاهی بر اجرای دیوار حائل رودخانه های شور و صادق آباد	شهرداری رفسنجان	۱۴۰۳	در حال انجام

گروه منابع طبیعی و کشاورزی



در راستای افزایش سطح بهره وری در تولیدات زراعی، باغی و دامی و گسترش سطوح تولیدی محصولات مختلف، نتایج حاصل از پروژه های مطالعاتی می تواند بعنوان ابزاری مناسب برای دست یابی به توسعه پایدار در اختیار مجریان و مدیران محترم قرار گیرد. استفاده از سرمایه های علمی و توانمندی های دانش آموختگان کشاورزی و منابع طبیعی و به دنبال آن ایجاد فرهنگ بهره برداری از تخصص کارشناسان این بخش در مدیریت و حفاظت از منابع پایه کشور جزو وظایف اساسی مجریان و نقش آفرینان توسعه پایدار (شرکت های مهندسی مشاور) در کشور می باشد.

گروه کشاورزی، منابع طبیعی و دامپروری شرکت مهندسی مشاور ایده پردازان توسعه با بهره گیری از کارشناسان خبره و روشهای نوین برنامه ریزی و طراحی وظیفه مهم انجام پروژه های مطالعاتی و اجرایی را در حوزه های ذیل به انجام می رساند:

- مطالعات امکان سنجی، فاز یک، دو، سه و مدیریت طرح های کشاورزی و منابع طبیعی
- تهیه طرح های جامع توسعه کشاورزی، منابع طبیعی و دامپروری
- مطالعات، برنامه ریزی و تهیه طرح های توجیهی و اجرایی زراعی، باغبانی، دامداری، دامپروری، دامپزشکی، خاکشناسی و اصلاح اراضی، ایجاد مجتمع های زراعی و دامی و گلخانه های، توسعه روستایی و عشایری
- مطالعات، برنامه ریزی و تهیه طرح های جنگل و مرتع، حفاظت خاک و آبخیزداری، پخش سیلاب و بیابان زدایی.



ردیف	موضوع قرارداد	کارفرما	سال قرارداد	وضعیت
۱	مطالعات مجتمع گلخانه ای زاهدان	شرکت توسعه و عمران اراضی کشاورزی (بانک زمین)	۱۳۸۵	خاتمه یافته
۲	مطالعات مجتمع گلخانه ای خاش	شرکت توسعه و عمران اراضی کشاورزی (بانک زمین)	۱۳۸۵	خاتمه یافته
۳	مطالعات مجتمع گلخانه ای میرجاوه	شرکت توسعه و عمران اراضی کشاورزی (بانک زمین)	۱۳۸۵	خاتمه یافته
۴	مطالعات مجتمع گلخانه ای ایوانکی گرمسار	سازمان جهاد کشاورزی استان سمنان	۱۳۸۵	خاتمه یافته
۵	مطالعات مجتمع گلخانه ای بسطام شاهرود	سازمان جهاد کشاورزی استان سمنان	۱۳۸۵	خاتمه یافته
۶	مطالعات مجتمع گلخانه ای دیباج دامغان	سازمان جهاد کشاورزی استان سمنان	۱۳۸۵	خاتمه یافته
۷	مطالعات فاز ۲ طراحی مجتمع گلخانه ای قره قباق پارس آباد	سازمان جهاد کشاورزی استان اردبیل	۱۳۸۶	خاتمه یافته
۸	مطالعات فاز ۲ و ۱ مجتمع گلخانه ای قلعه چه شیروان	اداره کل امور عشایری استان خراسان شمالی	۱۳۸۶	خاتمه یافته
۹	مطالعات خاکشناسی اراضی یادمان شهدای تاسوکی شهرستان زابل	سازمان جهاد کشاورزی استان سیستان و بلوچستان	۱۳۸۶	خاتمه یافته
۱۰	مطالعات مکانیابی و توسعه باغات زیتون در شهرستانهای اصفهان و کاشان	سازمان جهاد کشاورزی استان اصفهان	۱۳۸۶	خاتمه یافته
۱۱	مطالعات مجتمع گلخانه ای فولاد محله	سازمان جهاد کشاورزی استان سمنان	۱۳۸۶	خاتمه یافته
۱۲	مطالعات مراحل اول و دوم مطالعه و طراحی باغ انگور مجتمع اقتصادی کمیته امداد (در زهک)	سازمان جهاد کشاورزی استان سیستان و بلوچستان	۱۳۸۷	خاتمه یافته
۱۳	مطالعات مکانیابی احداث مجتمع گاو شیری در استان	سازمان جهاد کشاورزی استان بوشهر	۱۳۸۷	خاتمه یافته
۱۴	مطالعات مجتمع گاوداری شیری سمنان	سازمان جهاد کشاورزی استان سمنان	۱۳۸۷	خاتمه یافته
۱۵	انجام خدمات مهندسی مطالعات خاکشناسی نیمه تفصیلی دقیق و نفوذ پذیری سطحی طرح آبرسانی از رودخانه ارس به اراضی کشاورزی روستاهای تاتار - توعلی - کوزق و خمارلو	شرکت آب منطقه ای استان آذربایجان شرقی	۱۳۸۷	خاتمه یافته
۱۶	انجام خدمات مهندسی مطالعات خاکشناسی نیمه تفصیلی دقیق قویون قشلاق از اراضی پایاب سد سهند	شرکت آب منطقه ای استان آذربایجان شرقی	۱۳۸۹	خاتمه یافته
۱۷	مطالعات طرح احداث ۹ هکتار گلخانه مدرن در محدوده شهرستان آمل استان مازندران	شرکت آمل ژن گونه	۱۳۸۹	خاتمه یافته
۱۸	مطالعات فاز ۱ و ۲ طرح احداث شهرک گلخانه ای ۳۰۰ هکتاری در محدوده اراضی سهل آباد شهرستان اراک	سازمان جهاد کشاورزی استان مرکزی	۱۳۸۹	خاتمه یافته
۱۹	مطالعات نیمه تفصیلی خاکشناسی طرح انتقال آب از رودخانه نصیر آباد به دشت زری	شرکت آب منطقه ای استان چهارمحال و بختیاری	۱۳۸۹	خاتمه یافته
۲۰	خاکشناسی بازنگری منابع آب حوزه آبریز رودخانه پارام هریس	شرکت آب منطقه ای استان آذربایجان شرقی	۱۳۸۹	خاتمه یافته

ردیف	موضوع قرارداد	کارفرما	سال قرارداد	وضعیت
۲۱	مطالعات نیمه تفصیلی دقیق خاکشناسی مطالعات مرحله دوم آبیاری وزهکشی اراضی شهری (ناحیه شرقی)	شرکت آب منطقه ای شهر تهران	۱۳۹۰	خاتمه یافته
۲۲	مطالعات نیمه تفصیلی دقیق خاکشناسی مطالعات مرحله دوم آبیاری وزهکشی اراضی شهری (ناحیه غربی)	شرکت آب منطقه ای شهر تهران	۱۳۹۲	خاتمه یافته
۲۳	مطالعات و طراحی فاز یک و دو شهرک گلخانه ای محمود آباد شهر آفتاب شهرستان ری	شرکت شهرک های کشاورزی	۱۳۹۳	خاتمه یافته
۲۴	مطالعات آمایش، استعدادیابی، ایجاد توسعه شهرک های کشاورزی (گلخانه ای) در استان مازندران	شرکت شهرک های کشاورزی	۱۳۹۴	خاتمه یافته
۲۵	ارائه خدمات مهندسی و مشاوره جهت راهبری و تهیه سند راهبردی طرح کاداستر امور اراضی کشاورزی	سازمان امور اراضی کشور	۱۳۹۴	خاتمه یافته
۲۶	مدیریت راهبری طرح کاداستر اراضی کشاورزی کشور	سازمان امور اراضی کشور	۱۳۹۵	خاتمه یافته
۲۷	احیاء و توسعه اراضی کشاورزی در محدوده اراضی پایین دست سد زبردان چابهار	سازمان جهاد کشاورزی استان سیستان و بلوچستان	۱۳۹۷	خاتمه یافته
۲۸	مطالعات آمایش، استعدادیابی، ایجاد و توسعه شهرکهای کشاورزی (گلخانه ای) در استان اردبیل	شرکت شهرکهای کشاورزی	۱۳۹۷	خاتمه یافته
۲۹	طراحی سایت نهالستان در محدوده طرح جامع منطقه گل گهر به مساحت ۱۰ هکتار	شرکت توسعه، عمران و مدیریت منطقه گل گهر	۱۳۹۸	خاتمه یافته
۳۱	خدمات مشاور مرحله سوم نظارت عالی و کارگاهی پروژه احداث استخر آب و ایستگاه پمپاژ اجرایی شبکه معابر و جمع آوری و دفع آب های سطحی (زبردان) استان سیستان و بلوچستان	شرکت شهرکهای کشاورزی	۱۳۹۹	در حال انجام
۳۰	مطالعات مرحله اول احداث ۳۵۰۰ هکتار باغ میوه های گرمسیری شرکت کشت و صنعت مکران	کشت صنعت و مکران	۱۴۰۰	خاتمه یافته

ردیف	موضوع قرارداد	کارفرما	سال قرارداد	وضعیت
۱	مطالعات آبخیزداری و طراحی پخش سیلاب گوهر کوه خاش	اداره کل منابع طبیعی استان سیستان و بلوچستان	۱۳۸۵	خاتمه یافته
۲	مطالعات تفصیلی - اجرایی حوزه آبخیز گوجان چال نمد	اداره کل منابع طبیعی استان چهارمحال و بختیاری	۱۳۸۵	خاتمه یافته
۳	مطالعات تفصیلی - اجرایی حوزه آبخیز زریوار مریوان	اداره کل منابع طبیعی استان کردستان	۱۳۸۵	خاتمه یافته
۴	مطالعات تفصیلی - اجرایی حوزه آبخیز زمان آباد - صالح آباد شاهرود	اداره کل منابع طبیعی استان سمنان	۱۳۸۶	خاتمه یافته
۵	مطالعات تفصیلی - اجرایی حوزه آبخیز بق-جن دامغان	اداره کل منابع طبیعی استان سمنان	۱۳۸۶	خاتمه یافته
۶	مطالعات تفصیلی - اجرایی حوزه آبخیز خوران ایوان	اداره کل منابع طبیعی استان ایلام	۱۳۸۶	خاتمه یافته
۷	مطالعات تفصیلی - اجرایی حوزه آبخیز پارسل ۳ دوبرج آبدانان	اداره کل منابع طبیعی استان ایلام	۱۳۸۶	خاتمه یافته
۸	مطالعات تفصیلی - اجرایی حوزه آبخیز حسین آباد سوچ بافت	اداره کل منابع طبیعی استان کرمان	۱۳۸۶	خاتمه یافته
۹	مطالعات تفصیلی - اجرایی حوزه آبخیز پلنگی وسطی سیرجان	اداره کل منابع طبیعی استان کرمان	۱۳۸۶	خاتمه یافته
۱۰	مطالعات تفصیلی - اجرایی حوزه آبخیز ماچکه سنندج	اداره کل منابع طبیعی استان کردستان	۱۳۸۶	خاتمه یافته
۱۱	مطالعات تفصیلی - اجرایی حوزه آبخیز قهستان	اداره کل منابع طبیعی استان خراسان جنوبی	۱۳۸۶	خاتمه یافته
۱۲	مطالعات تفصیلی - اجرایی حوزه آبخیز فخرود (فاز ۲ منصور آباد)	اداره کل منابع طبیعی استان خراسان جنوبی	۱۳۸۶	خاتمه یافته
۱۳	مطالعات تفصیلی - اجرایی حوزه آبخیز گزستان شهرستان کوهرنگ	اداره کل منابع طبیعی استان چهارمحال بختیاری	۱۳۸۶	خاتمه یافته
۱۴	مطالعات تفصیلی - اجرایی آبخیزداری حوزه گزی جاجرم	اداره کل منابع طبیعی استان خراسان شمالی	۱۳۸۶	خاتمه یافته
۱۵	مطالعات تفصیلی - اجرایی آبخیزداری حوزه مایوان فاروج	اداره کل منابع طبیعی استان خراسان شمالی	۱۳۸۶	خاتمه یافته
۱۶	مطالعات تفصیلی - اجرایی آبخیزداری حوزه کلاته سهراب بجنورد	اداره کل منابع طبیعی استان خراسان شمالی	۱۳۸۶	خاتمه یافته
۱۷	مطالعات توجیهی آبخیزداری و منابع طبیعی تجدید شونده در حوزه آبخیز سد فرخی قائن واقع در استان خراسان جنوبی	سازمان جنگلها مراتع و آبخیزداری کشور دفتر مهندسی و ارزیابی طرح ها	۱۳۸۷	خاتمه یافته
۱۸	طراحی بند انحرافی و سیستم پخش سیلاب حوزه آبخیز دثفه رفسنجان	اداره کل منابع طبیعی استان کرمان	۱۳۸۷	خاتمه یافته
۱۹	مطالعات تفصیلی - اجرایی حوزه آبخیز تلوبین شهرستان شاهرود	اداره کل منابع طبیعی استان سمنان	۱۳۸۷	خاتمه یافته
۲۰	مطالعات تفصیلی - اجرایی حوزه آبخیز هفت باغ کرمان	اداره کل منابع طبیعی و آبخیزداری استان کرمان	۱۳۸۸	خاتمه یافته
۲۱	مطالعات تفصیلی اجرایی حوزه آبخیز قادر آباد شهرستان بافت	اداره کل منابع طبیعی و آبخیزداری استان کرمان	۱۳۸۸	خاتمه یافته

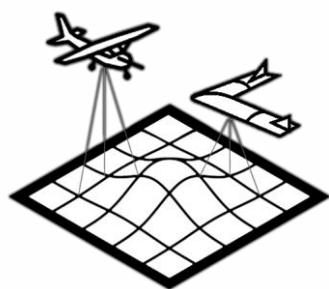
ردیف	موضوع قرارداد	کارفرما	سال قرارداد	وضعیت
۲۲	مطالعات کنترل گالیهای حوضه کاجو- گرگرو شهرستان چابهار	اداره کل منابع طبیعی و آبخیزداری استان سیستان و بلوچستان	۱۳۸۸	خاتمه یافته
۲۳	مطالعات آبخیزداری و پخش سیلاب حوضه جوریکای زابل	اداره کل منابع طبیعی و آبخیزداری استان سیستان و بلوچستان	۱۳۸۸	خاتمه یافته
۲۴	انجام مطالعات تفصیلی- اجرائی آبخیزداری علی آباد الشتر	اداره کل منابع طبیعی و آبخیزداری استان لرستان	۱۳۸۸	خاتمه یافته
۲۵	انجام مطالعات تفصیلی - اجرائی آبخیزداری قلعه نصیر پلدختر	اداره کل منابع طبیعی و آبخیزداری استان لرستان	۱۳۸۸	خاتمه یافته
۲۶	طراحی بند خاکی هروز شهرستان راور	اداره کل منابع طبیعی و آبخیزداری استان کرمان	۱۳۸۸	خاتمه یافته
۲۷	مطالعات شناسایی و استعداد یابی اراضی ملی و دولتی شهرستان فیروزکوه	اداره کل منابع طبیعی و آبخیزداری استان تهران	۱۳۸۹	خاتمه یافته
۲۸	مطالعات آبخیزداری و طراحی پخش سیلاب حوزه غریب آباد شهرستان زاهدان	اداره کل منابع طبیعی و آبخیزداری استان سیستان و بلوچستان	۱۳۸۹	خاتمه یافته
۲۹	مطالعات تفصیلی - اجرائی آبخیزداری حوزه منزلاب شهرستان زاهدان	اداره کل منابع طبیعی و آبخیزداری استان سیستان و بلوچستان	۱۳۸۹	خاتمه یافته
۳۰	مطالعات تفصیلی - اجرائی آبخیزداری حوزه امام آباد شهرستان زاهدان	اداره کل منابع طبیعی و آبخیزداری استان سیستان و بلوچستان	۱۳۸۹	خاتمه یافته
۳۱	مطالعات تفصیلی - اجرائی آبخیزداری حوزه آبخیز شهری شهرستان بم	اداره کل منابع طبیعی و آبخیزداری استان کرمان	۱۳۸۹	خاتمه یافته
۳۲	مطالعات تفصیلی اجرائی آبخیزداری حوزه شیروان دره سی در شهرستان مشکین شهر	اداره کل منابع طبیعی و آبخیزداری استان اردبیل	۱۳۸۹	خاتمه یافته
۳۳	مطالعات گالی حوزه ناغان سفلی شهرستان لردگان	اداره کل منابع طبیعی و آبخیزداری استان چهارمحال و بختیاری	۱۳۸۹	خاتمه یافته
۳۴	مطالعات تفصیلی اجرائی آبخیزداری در حوزه آقیه شهرستان شیروان	اداره کل منابع طبیعی و آبخیزداری استان خراسان شمالی	۱۳۸۹	خاتمه یافته
۳۵	مطالعات تفصیلی اجرائی آبخیزداری در حوزه مهنان - کلاته نقی شهرستان بجنورد	اداره کل منابع طبیعی و آبخیزداری استان خراسان شمالی	۱۳۸۹	خاتمه یافته
۳۶	مطالعات آبخیزداری حوزه آبخیز شرق شهر کرمان (بند مملکت)	اداره کل منابع طبیعی و آبخیزداری استان کرمان	۱۳۹۰	خاتمه یافته
۳۷	کنترل و تثبیت گالی و آبخیزداری در حوزه قره طور بیچار	اداره کل منابع طبیعی و آبخیزداری استان کردستان	۱۳۹۰	خاتمه یافته
۳۸	مطالعات تفصیلی اجرائی آبخیزداری در حوزه آبخیز کتلی شوقان شهرستان جاجرم	اداره کل منابع طبیعی و آبخیزداری استان خراسان شمالی	۱۳۹۰	خاتمه یافته
۳۹	مدیریت طرح پروژه انارچای- لعل گنج - درویش چای	اداره کل منابع طبیعی و آبخیزداری استان اردبیل	۱۳۹۰	خاتمه یافته
۴۰	مطالعات تفصیلی اجرائی حوزه آبخیز وحدتیه از شهرستان دشتستان	اداره کل منابع طبیعی و آبخیزداری استان بوشهر	۱۳۹۱	خاتمه یافته
۴۱	تهیه نقشه های کاربری اراضی ملی و دولتی به مساحت ۳۰۰۰۰ هکتار	اداره کل منابع طبیعی و آبخیزداری استان مازندران	۱۳۹۱	خاتمه یافته
۴۲	تهیه نقشه های کاربری اراضی ملی و دولتی به مساحت ۲۵۰۰۰ هکتار (بوئین زهرا)	سازمان جنگلها، مراتع و آبخیزداری کشور	۱۳۹۱	خاتمه یافته
۴۳	مطالعات تفصیلی- اجرائی آبخیزداری در حوزه منصورآباد- بهکده شهرستان مانه و سملقان	اداره کل منابع طبیعی و آبخیزداری استان خراسان شمالی	۱۳۹۶	خاتمه یافته

ردیف	موضوع قرارداد	کارفرما	سال قرارداد	وضعیت
۴۴	ارزیابی توان اکولوژیک و اجتماعی- اقتصادی حوزه الگویی (مدیریت جامع سراب جاماش شهرستان بندر عباس)	اداره کل منابع طبیعی و آبخیزداری استان هرمزگان	۱۳۹۶	خاتمه یافته
۴۵	انجام مطالعات تفصیلی اجرایی آبخیزداری در حوزه ارکان شهرستان بجنورد به مساحت حدود ۶۵۰۰ هکتار	اداره کل منابع طبیعی و آبخیزداری استان خراسان شمالی	۱۳۹۶	خاتمه یافته
۴۶	نظارت کارگاهی و عالیله سازه های حوزه پیشین و بافتان در سرابز و قصرقند	اداره کل منابع طبیعی و آبخیزداری استان سیستان و بلوچستان	۱۳۹۶	خاتمه یافته
۴۷	نظارت کارگاهی و عالیله سازه های حوزه جوریکا در هامون	اداره کل منابع طبیعی و آبخیزداری استان سیستان و بلوچستان	۱۳۹۶	خاتمه یافته
۴۸	نظارت کارگاهی و عالیله سازه های حوزه سرنایی و کورین در خاش و زاهدان	اداره کل منابع طبیعی و آبخیزداری استان سیستان و بلوچستان	۱۳۹۶	خاتمه یافته
۴۹	نظارت کارگاهی و عالیله سازه های حوزه راوک و گرگان در نیکشهر	اداره کل منابع طبیعی و آبخیزداری استان سیستان و بلوچستان	۱۳۹۶	خاتمه یافته
۵۰	نظارت کارگاهی و عالیله سازه های حوزه حرمک سندگل در هامون	اداره کل منابع طبیعی و آبخیزداری استان سیستان و بلوچستان	۱۳۹۶	خاتمه یافته
۵۱	نظارت کارگاهی و عالیله سازه های حوزه قادرآباد پسکوه در سیب و سوران	اداره کل منابع طبیعی و آبخیزداری استان سیستان و بلوچستان	۱۳۹۶	خاتمه یافته
۵۲	نظارت کارگاهی و عالیله سازه های حوزه هرمز، گشت، شی کلک و کوشان در ایرانشهر، سراوان، قصرقند و مهرستان	اداره کل منابع طبیعی و آبخیزداری استان سیستان و بلوچستان	۱۳۹۶	خاتمه یافته
۵۳	مطالعات پایه حوزه آبخیز در پهن شهرستان میناب در فاز تفصیلی- اجرایی در سطح ۳۷۷۰۰ هکتار	اداره کل منابع طبیعی و آبخیزداری استان هرمزگان	۱۳۹۶	در حال انجام
۵۴	مطالعات جامع تفصیلی- اجرایی آبخیزداری و منابع طبیعی در حوزه آبخیز آبطویل- سمل در شهرستانهای تنگستان، بوشهر و دشتستان	اداره کل منابع طبیعی و آبخیزداری استان بوشهر	۱۳۹۶	خاتمه یافته
۵۵	مطالعات معرف و زوجی حوزه گوربند زاهدان	اداره کل منابع طبیعی و آبخیزداری استان سیستان و بلوچستان	۱۳۹۶	خاتمه یافته
۵۶	انجام مطالعات تفصیلی- اجرایی آبخیزداری در حوزه آبخیز توتلی شهرستان رازو جرگلان	اداره کل منابع طبیعی و آبخیزداری استان خراسان شمالی	۱۳۹۷	خاتمه یافته
۵۷	انجام مطالعات تفصیلی- اجرایی آبخیزداری در حوزه های آبخیز داشلی قلعه شهرستان راز و جرگلان و حوزه قزاقی- نوشیروان اسفراین	اداره کل منابع طبیعی و آبخیزداری استان خراسان شمالی	۱۳۹۷	خاتمه یافته
۵۸	نظارت عالیله و کارگاهی بر عملیات آبخیزداری حوزه آبخیز بند مملکت شهر کرمان	اداره کل منابع طبیعی و آبخیزداری استان کرمان	۱۳۹۸	خاتمه یافته
۵۹	اجرای عملیات مطالعات تفصیلی- اجرایی آبخیزداری در حوزه گنج آباد شهرستان قلعه گنج	اداره کل منابع طبیعی و آبخیزداری جنوب کرمان	۱۳۹۸	خاتمه یافته
۶۰	پروژه مطالعات تفصیلی اجرایی آبخیزداری حوزه آبخیز سندرک شهرستان میناب	اداره کل منابع طبیعی و آبخیزداری استان هرمزگان	۱۳۹۸	خاتمه یافته
۶۱	طراحی بند انحرافی و سیستم پخش سیلاب حوزه آبخیز گیودری شهرستان رفسنجان	اداره کل منابع طبیعی و آبخیزداری استان کرمان	۱۳۹۸	خاتمه یافته

ردیف	موضوع قرارداد	کارفرما	سال قرارداد	وضعیت
۶۲	نظارت بر عملیات مالچ پاشی در چهار استان کشور (استان های خراسان جنوبی، خراسان رضوی، اصفهان و خوزستان)	سازمان جنگلها، مراتع و آبخیزداری کشور	۱۳۹۸	خاتمه یافته
۶۳	پروژه احداث بند سنگی ملاتی M۵ حوزه بند مملکت شهرستان کرمان	اداره کل منابع طبیعی و آبخیزداری استان کرمان	۱۳۹۸	خاتمه یافته
۶۴	طراحی و ساخت (EPC) سیستم پخش سیلاب حوزه خیرآباد شهرستان ایرانشهر	اداره کل منابع طبیعی و آبخیزداری استان سیستان و بلوچستان	۱۳۹۸	خاتمه یافته
۶۵	نظارت عالی و کارگاهی بر پروژه های ملی و استانی آبخیزداری، پخش سیلاب و بندهای خاکی تراکمی و سنگ و ملاتی در سطح استان سیستان و بلوچستان	اداره کل منابع طبیعی و آبخیزداری استان سیستان و بلوچستان	۱۳۹۸	در حال انجام
۶۶	مطالعات تفصیلی - اجرایی آبخیزداری در حوزه گزی ۲ شهرستان جاجرم	اداره کل منابع طبیعی و آبخیزداری استان خراسان شمالی	۱۳۹۸	خاتمه یافته
۶۷	مطالعات جامع تفصیلی - اجرایی آبخیزداری و منابع طبیعی حوزه آبخیز باغک	اداره کل منابع طبیعی و آبخیزداری استان بوشهر	۱۳۹۹	خاتمه یافته
۶۸	مطالعات بروزرسانی و بازنگری حوزه آبخیز کاجو - گرگرو	اداره کل منابع طبیعی و آبخیزداری استان سیستان و بلوچستان	۱۳۹۹	خاتمه یافته
۶۹	نظارت عالی و کارگاهی بر پروژه های آبخیزداری و پخش سیلاب حوزه کاجو - گرگرو شهرستان چابهار	اداره کل منابع طبیعی و آبخیزداری استان سیستان و بلوچستان	۱۳۹۹	در حال انجام
۷۰	نظارت عالی و کارگاهی بر اجرای عملیات خاکی تراکمی و بتنی و نصب دریچه جهت پخش سیلاب در حوضه نیاتک جنوبی شهرستان زهک	اداره کل منابع طبیعی و آبخیزداری استان سیستان و بلوچستان	۱۳۹۹	در حال انجام
۷۱	مطالعات تفصیلی اجرایی آبخیزداری و آبخیزداری و طراحی سامانه های تغذیه مصنوعی به انضمام سازه های کنترل سیلاب در حوضه آبخیز جالق و تهلاب	منابع طبیعی و آبخیزداری استان سیستان	۱۴۰۰	خاتمه یافته
۷۲	مطالعات و طراحی روستاهای بل، شمل، غلام محمد بازار، جنگارک، مریدارو پائین، مریدارو بالا، سومار بالا، سید بار، دیول، لانیاری، رانگ و نظارت عالی و کارگاهی پروژه ایمن سازی روستاهای بل - شمل و غلام محمد بازار در برابر فرسایش خندقی (گرگروک) در شهرستان چابهار	بنیاد مسکن انقلاب اسلامی استان سیستان و بلوچستان	۱۴۰۰	در حال انجام
۷۳	انجام مطالعات تفصیلی - اجرایی منابع طبیعی و آبخیزداری در حوزه ساریگل شهرستان راز و جرگلان	منابع طبیعی خراسان شمالی	۱۴۰۰	خاتمه یافته
۷۴	مطالعه تفصیلی اجرایی آبخیزداری و کنترل فرسایش خندقی محدوده مطالعاتی جیحون شهرستان بندر خمیر به مساحت ۲۲۰۰۰ هکتار	منابع طبیعی و آبخیزداری استان هرمزگان	۱۴۰۱	در حال انجام
۷۵	نظارت بر پروژه های مکانیکی حوزه های آبخیز (سیلبندها، کهنوج و زهکلوک ۲ سایت ۳)	اداره کل منابع طبیعی و آبخیزداری جنوب کرمان	۱۴۰۱	در حال انجام

ردیف	موضوع قرارداد	کارفرما	سال قرارداد	وضعیت
۷۶	عملیات مدیر طرح (بررسی کلیه گزارشات) مطالعات آبخیزداری به تعداد ۶ قرارداد مطالعات تفصیلی- اجرایی حوزه های آبخیز اسفندقه پارسل ۳، آبشار سرگرو منوجان، بازنگری بچگان و چاه ناصر منوجان، مطالعات پخش سیلاب پخش حیدرآباد چاه نارنج، پارک آبخیز کهنوج و مطالعات موردی بندهای آبخیزداری به تعداد ۱۵ مورد	اداره کل منابع طبیعی و آبخیزداری جنوب کرمان	۱۴۰۱	در حال انجام
۷۷	مطالعات تفصیلی- اجرایی منابع طبیعی و آبخیزداری حوزه کانی آهنگران شهرستان دهگلان	اداره کل منابع طبیعی و آبخیزداری استان کردستان	۱۴۰۱	در حال انجام
۷۸	مطالعات تفصیلی- اجرایی منابع طبیعی و آبخیزداری حوزه گازرخانی شهرستان کامیاران	اداره کل منابع طبیعی و آبخیزداری استان کردستان	۱۴۰۱	در حال انجام
۷۹	انجام مطالعات کنترل گالی حوزه شاربماه شهرستان فاریاب	اداره کل منابع طبیعی و آبخیزداری جنوب کرمان	۱۴۰۲	در حال انجام
۸۰	نظارت عالی و کارگاهی بر پروژه خاکی تراکمی حوزه دره آهو شهرستان دلگان	اداره کل منابع طبیعی و آبخیزداری استان سیستان و بلوچستان	۱۴۰۱	در حال انجام
۸۱	نظارت بر عملیات اجرایی خط انتقال و احداث دایک حفاظتی شهرک گلخانه ای زبردان استان سیستان و بلوچستان	شرکت شهرکهای کشاورزی	۱۴۰۲	در حال انجام
۸۲	نظارت بر اجرای عملیات خاکی و سنگ و ملاتی حوزه سرزردان شهرستان خاش استان سیستان و بلوچستان	اداره کل منابع طبیعی و آبخیزداری استان سیستان و بلوچستان	۱۴۰۲	در حال انجام
۸۳	مطالعه و طراحی بند خاکی و سنگ و ملات در حوضه آبخیز سرکلوکیان و مشکوتک شهرستان سراوان	اداره کل منابع طبیعی و آبخیزداری استان سیستان و بلوچستان	۱۴۰۲	در حال انجام
۸۴	نظارت بر اجرای عملیات آبخیزداری ۱- احداث پخش سیلاب حوزه ده علی شهرستان کوهبنان شامل کانال آبرسان و پشته های خاکی شماره ۱ تا ۴ و ۲- احداث بند سنگی ملاتی ۴A حوزه شماره ۱ فیض آباد شهرستان راور	اداره کل منابع طبیعی و آبخیزداری استان کرمان	۱۴۰۲	در حال انجام
۸۵	انجام مطالعات تفصیلی- اجرایی منابع طبیعی و آبخیزداری حوزه دلبران شهرستان قروه	اداره کل منابع طبیعی کردستان	۱۴۰۲	در حال انجام
۸۶	مطالعات مدیریت مناطق بیابانی و حوضه آبخیز سد گزو شهرستان خاش	هوایمایی ماهان	۱۴۰۲	در حال انجام
۸۷	مطالعات آبخیزداری و کنترل سیلاب در محدوده حوزه آبخیز پیشین شهرستان راسک	هوایمایی ماهان	۱۴۰۲	در حال انجام
۸۸	مطالعات آبخیزداری و کنترل سیلاب در محدوده حوزه آبخیز شیکلک شهرستان قصر قند	هوایمایی ماهان	۱۴۰۲	در حال انجام
۸۹	خدمات مشاوره مطالعات مرحله اول و دوم اصلاح، بازسازی و احداث آب بندان های شهرستان چابهار، کنارک، زرآباد، دشتیاری و قصر قند	سازمان جهاد کشاورزی سیستان	۱۴۰۲	در حال انجام

گروه نقشه برداری زمینی و هوایی (فتوگرامتری)



یکی از الزامات مهم رسیدن به توسعه پایدار و گام نهادن در مسیر پیشرفت و تحول اقتصادی و اجتماعی، استفاده بهینه از تمامی منابع و اطلاعات موجود جهت انجام مطالعات می‌باشد. در حوزه‌های نقشه‌برداری توپوگرافی، نقشه برداری مسطحاتی یا پلانیمتری، نقشه برداری مسیر، نقشه برداری ژئودزی و تعیین موقعیت ماهواره ای G.P.S و نقشه برداری فتوگرامتری و همچنین ارتباط وسیع آن با سایر علوم امکان انجام عملیات تهیه نقشه باکمترین زمان و با دقت بالا را فراهم می‌سازد.

بی شک اطلاعات مکانی از جمله اطلاعات ارزشمند در پروژه‌ها می‌باشد. لذا به کارگیری روش‌های مختلف نقشه برداری کمک بسیار مؤثر و سازنده ای در راستای تحقق اهداف قراردادهای و تأمین نیاز قراردادهای به اطلاعات مکانی به کارگزاران، مشاوران و نهایتاً پیمانکاران ارائه می‌دهد.

امروزه با پیشرفت فن‌آوری در علوم مختلف، شاهد به وجود آمدن روش‌های نوین و کارآمدی در حوزه نقشه‌برداری هستیم. هر یک از این روش‌ها و شاخه‌های مهندسی نقشه برداری با هدف کلی تولید، بروزرسانی و تحلیل داده‌های مکانی ایجاد شده‌اند. از جمله این شاخه‌ها می‌توان به نقشه برداری زمینی، ژئودزی، کاداستر فتوگرامتری، سنجش از دور و سامانه اطلاعات جغرافیایی و... اشاره نمود.

گروه نقشه برداری شرکت مهندسی مشاور ایده پردازان توسعه با بکارگیری از روش‌های دقیق و سریع در زمینه تهیه نقشه‌های توپوگرافی زمینی و فتوگرامتری نقش مؤثر و زیربنایی در انجام مطالعات پروژه‌های مختلف عمرانی دارد و با بهره‌مندی از تجهیزات و فن‌آوری‌های بروز در حوزه نقشه برداری و با تکیه بر دانش فنی نیروی انسانی متخصص در راستای اهداف و چشم‌انداز این شرکت گام‌های مؤثر و سازنده ای را برداشته است که در ادامه به مواردی از پروژه‌های انجام شده اشاره می‌گردد.



ردیف	موضوع قرارداد	کارفرما/استان	سال قرارداد	وضعیت
۱	نقشه برداری سایت جمع آوری و تصفیه خانه فاضلاب روستای نصیرآباد شهرستان خرمدره	شرکت آب و فاضلاب روستایی استان زنجان	۱۳۸۵	خاتمه یافته
۲	نقشه برداری سایت جمع آوری و تصفیه خانه فاضلاب روستای دوتپه سفلی شهرستان خداپنده	شرکت آب و فاضلاب روستایی استان زنجان	۱۳۸۵	خاتمه یافته
۳	نقشه برداری اراضی پایین دست سد پیشین چابهار (باهوکلات)	سازمان جهاد کشاورزی استان سیستان و بلوچستان	۱۳۸۵	خاتمه یافته
۴	نقشه برداری مجتمع گلخانه‌ای میقان	سازمان جهاد کشاورزی استان سمنان	۱۳۸۵	خاتمه یافته
۵	نقشه برداری مجتمع گلخانه‌ای دیباج‌دامغان	سازمان جهاد کشاورزی استان سمنان	۱۳۸۵	خاتمه یافته
۶	نقشه برداری مجتمع گلخانه‌ای ایوانکی	سازمان جهاد کشاورزی استان سمنان	۱۳۸۵	خاتمه یافته
۷	نقشه برداری سایت پخش سیلاب گوهرکوه خاش	اداره کل منابع طبیعی و آبخیزداری استان سیستان و بلوچستان	۱۳۸۵	خاتمه یافته
۸	نقشه برداری از مقاطع ۴۰ حوزه آبخیز جهت طراحی سازه های آبخیزداری	اداره کل منابع طبیعی و آبخیزداری استانها	۱۳۸۵	خاتمه یافته
۹	نقشه برداری اراضی باغ انگور مجتمع اقتصادی کمیته امداد (در زهک)	سازمان جهاد کشاورزی استان سیستان و بلوچستان	۱۳۸۶	خاتمه یافته
۱۰	نقشه برداری و تهیه نقشه های توپوگرافی به روش تاکتومتری از ۷۳۵ هکتار از اراضی مهرزیل اندیمشک	مدیریت آب و خاک سازمان جهاد کشاورزی استان خوزستان	۱۳۸۶	خاتمه یافته
۱۱	نقشه برداری اراضی زیر شبکه سد پیشین (باهوکلات) چابهار	سازمان جهاد کشاورزی استان سیستان و بلوچستان	۱۳۸۶	خاتمه یافته
۱۲	نقشه برداری و تهیه نقشه کاداستر اراضی شرکت تعاونی تولید حوضه آبه سمنان	سازمان جهاد کشاورزی استان سمنان	۱۳۸۶	خاتمه یافته
۱۳	نقشه برداری و تهیه نقشه کاداستر اراضی شرکت تعاونی تولید دیباج دامغان	سازمان جهاد کشاورزی استان سمنان	۱۳۸۶	خاتمه یافته
۱۴	نقشه برداری مجتمع گلخانه ای قلعه چه	اداره کل امور عشایر استان خراسان شمالی	۱۳۸۶	خاتمه یافته
۱۵	نقشه برداری سایت پخش سیلاب حوزه آبخیز خان محمد چاه	اداره کل منابع طبیعی و آبخیزداری استان سیستان و بلوچستان	۱۳۸۶	خاتمه یافته
۱۶	نقشه برداری بند خاکی میاندشت اسفراین	اداره کل امور عشایر استان خراسان شمالی	۱۳۸۶	خاتمه یافته
۱۷	نقشه برداری سایت تغذیه مصنوعی دشت گرمسار	شرکت آب منطقه ای استان سمنان	۱۳۸۶	خاتمه یافته
۱۸	اصلاح نقشه های توپوگرافی از اراضی یادمان شهدای تاسوکی	سازمان جهاد کشاورزی استان سیستان و بلوچستان	۱۳۸۶	خاتمه یافته
۱۹	نقشه برداری محدوده روستاهای مجتمع خان تختی مجتمع وردان	شرکت آب و فاضلاب روستایی آذربایجان غربی	۱۳۸۷	خاتمه یافته
۲۰	نقشه برداری بند خاکی دثفه رفسنجان	اداره کل منابع طبیعی و آبخیزداری استان کرمان	۱۳۸۷	خاتمه یافته
۲۱	نقشه برداری و تهیه نقشه کاداستر اراضی تعاونی تولید نرجه ۱	سازمان جهاد کشاورزی استان قزوین	۱۳۸۸	خاتمه یافته
۲۲	نقشه برداری و تهیه نقشه کاداستر اراضی تعاونی تولید رحمت آباد	سازمان جهاد کشاورزی استان قزوین	۱۳۸۸	خاتمه یافته

ردیف	موضوع قرارداد	کارفرما/استان	سال قرارداد	وضعیت
۲۳	نقشه برداری خط انتقال و توپوگرافی اراضی سیاهپوش طارم قزوین	شرکت توسعه و عمران اراضی کشاورزی (بانک زمین)	۱۳۸۸	خاتمه یافته
۲۴	نقشه برداری سایت پخش سیلاب حوضه جوریکی زابل	اداره کل منابع طبیعی و آبخیزداری استان سیستان و بلوچستان	۱۳۸۸	خاتمه یافته
۲۵	نقشه برداری و تهیه نقشه های کاداستری و توپوگرافی و پروفیل‌های مورد نیاز از اراضی پایاب سد اردلان سراب	سازمان جهاد کشاورزی استان آذربایجان شرقی	۱۳۸۹	خاتمه یافته
۲۶	نقشه برداری و تهیه نقشه های توپوگرافی و کاداستر منطقه پل ابریشم شهرستان شاهرود	سازمان جهاد کشاورزی استان سمنان	۱۳۸۹	خاتمه یافته
۲۷	نقشه برداری و تهیه نقشه های توپوگرافی و کاداستر اراضی شرکت تعاونی تولید قلعه نو خرقان شهرستان شاهرود	سازمان جهاد کشاورزی استان سمنان	۱۳۸۹	خاتمه یافته
۲۸	نقشه برداری محدوده اجرائی روسویگیر و آشغالگیر مهرانه رود تبریز	استانداری آذربایجان شرقی (شهرداری تبریز)	۱۳۸۹	خاتمه یافته
۲۹	نقشه برداری جهت تعیین حد بستر و حریم و ساماندهی و ایجاد سیستم GIS رودخانه های محدود شهرستان پارسیان	شرکت آب منطقه ای استان هرمزگان	۱۳۸۹	خاتمه یافته
۳۰	نقشه برداری جهت تعیین حد بستر و حریم و ساماندهی و ایجاد سیستم GIS مسیلهای محدوده شهرستان بندرعباس شامل ناینبد، هدیش، گاو سوزان و نخل خدا	شرکت آب منطقه ای استان هرمزگان	۱۳۸۹	خاتمه یافته
۳۱	نقشه برداری جهت تعیین نقاط حاصلخیز و ایجاد سیستم GIS رودخانه گابریک و سد بیج	شرکت آب منطقه ای استان هرمزگان	۱۳۹۰	خاتمه یافته
۳۲	نقشه برداری و تهیه نقشه کاداستر مسیر کانالها و زهکشهای اراضی شهری (شمس آباد)	شرکت آب منطقه ای استان تهران	۱۳۹۱	خاتمه یافته
۳۳	نقشه برداری کانال انتقال آب حصارین فیروزکوه	شرکت آب منطقه ای استان تهران	۱۳۹۱	خاتمه یافته
۳۴	نقشه برداری و تهیه نقشه کاداستر مسیر کانالها و زهکشهای اراضی شهر ری (ناحیه غربی)	شرکت آب منطقه ای استان تهران	۱۳۹۲	خاتمه یافته
۳۵	نقشه برداری آبیگر و انتقال آب به روستای محمود آباد فیروزکوه	شرکت آب منطقه ای استان تهران	۱۳۹۲	خاتمه یافته
۳۶	نقشه برداری و تهیه نقشه کاداستر شبکه آبیاری و زهکشی پایاب سد اردلان سراب - دریاچه ارومیه نقشه برداری و تهیه نقشه کاداستر شبکه آبیاری و زهکشی پایاب سد اردلان سراب - دریاچه ارومیه	سازمان جهاد کشاورزی استان آذربایجان شرقی	۱۳۹۴	خاتمه یافته
۳۷	ارائه خدمات مهندسی و مشاوره جهت راهبری طرح کاداستر اراضی کشاورزی	سازمان امور اراضی کشور	۱۳۹۴	خاتمه یافته
۳۸	تهیه نقشه های ۱/۲۰۰۰ کاداستر اراضی کشاورزی با در اختیار داشتن نقشه های هم مقیاس یا تصاویر هوایی و جمع آوری اطلاعات توصیفی اراضی کشاورزی منطقه دشت گرمسار	سازمان جهاد کشاورزی استان سمنان	۱۳۹۴	خاتمه یافته
۳۹	کاداستر اراضی ملی و دولتی شهرستانهای فاروج - شیروان - بجنورد	اداره کل منابع طبیعی و آبخیزداری خراسان شمالی	۱۳۹۴	خاتمه یافته
۴۰	مدیریت راهبری طرح کاداستر اراضی کشاورزی کشور	سازمان امور اراضی کشور	۱۳۹۵	خاتمه یافته
۴۱	نقشه برداری زمینی و تهیه نقشه ۱:۲۰۰۰ توپوگرافی و کاداستر اراضی پایاب رودخانه مرزی غازان چای خوی	سازمان جهاد کشاورزی استان آذربایجان غربی	۱۳۹۵	خاتمه یافته
۴۲	تهیه نقشه کاداستر اراضی کشاورزی شهرستان تبریز با در اختیار داشتن تصاویر هوایی و انجام عملیات تکمیلی زمینی	سازمان جهاد کشاورزی استان آذربایجان شرقی	۱۳۹۵	خاتمه یافته
۴۳	نقشه برداری و مطالعات تعیین حدبستر حریم و ساماندهی رودخانه های رفسنجان انار و راور به طول ۱۲۵ کیلومتر	شرکت آب منطقه ای استان کرمان	۱۳۹۵	خاتمه یافته

ردیف	موضوع قرارداد	کارفرما/استان	سال قرارداد	وضعیت
۴۴	تهیه نقشه توپوگرافی به مقیاس ۱/۵۰۰ توسط پهپاد در سایت گل گهر	شرکت معدنی و صنعتی گل گهر	۱۳۹۵	خاتمه یافته
۴۵	حدنگاری، رقومی سازی، اصلاح نقشه های سنوآنی و اخذ سند تک برگ (کاداستر) در سطح شهرستانهای بویراحمد، دنا، کهگیلویه، بهمئی، چرام، گچساران، باشت و لنده	اداره کل منابع طبیعی و آبخیزداری استان کهگیلویه و بویر احمد	۱۳۹۵	خاتمه یافته
۴۶	اجرای طرح کاداستر اراضی ملی (تبدیل سند دفترچه ای به تک برگ) و اخذ سند تک برگ) در حوزه شهرستان نور به مساحت ۳۶۰۰۰ هکتار	اداره کل منابع طبیعی استان مازندران	۱۳۹۶	خاتمه یافته
۴۷	نقشه برداری تعیین حد بستر و حریم رودخانه های امان آباد و داوود آباد و هزاوه واقع در شهرستان اراک به طول ۲۹ کیلومتر	شرکت آب منطقه ای استان مرکزی	۱۳۹۶	خاتمه یافته
۴۸	نقشه برداری حد بستر و حریم رودخانه های حوضه آبریز فلات مرکزی در استان خراسان جنوبی به طول ۱۱۰ کیلومتر (حوضه های طبس گلشن و دیهوک)	شرکت آب منطقه ای خراسان جنوبی	۱۳۹۶	خاتمه یافته
۴۹	نقشه برداری حد بستر و حریم رودخانه های همدان به طول ۱۶۰ کیلومتر	شرکت آب منطقه ای استان همدان	۱۳۹۷	خاتمه یافته
۵۰	نقشه برداری محدوده اراضی پایین دست سد زبردان چابهار به منظور احیاء و توسعه اراضی کشاورزی	سازمان جهاد کشاورزی استان سیستان و بلوچستان	۱۳۹۷	خاتمه یافته
۵۱	نقشه برداری اراضی دیکچه در حوزه سد وشمگیر شهرستان گنبد جهت طراحی پروژه تجهیز و نوسازی	سازمان جهاد کشاورزی استان گلستان	۱۳۹۷	خاتمه یافته
۵۲	کاداستر اراضی ملی و دولتی ۳۴ پلاک در شهرستانهای زاهدان، خاش، سرباز، قصرقند، نیکشهر، چابهار و کنارک در استان سیستان و بلوچستان	اداره کل منابع طبیعی و آبخیزداری استان سیستان و بلوچستان	۱۳۹۷	خاتمه یافته
۵۳	عملیات نقشه برداری تعیین حد بستر، حریم و مرحله اول ساماندهی تعدادی از رودخانه های استان کرمان در محدوده شهرستانهای جنوبی بطول ۲۹۰ کیلومتر	شرکت آب منطقه ای کرمان	۱۳۹۷	خاتمه یافته
۵۴	نقشه برداری آبندهای استان گلستان در سطح ۱۲۰۰ هکتار	سازمان جهاد کشاورزی استان گلستان	۱۳۹۸	خاتمه یافته
۵۵	اخذ سند اراضی ملی و دولتی و تبدیل اسناد دفترچه ای به تک برگ اراضی ملی و دولتی استان لرستان	اداره کل منابع طبیعی و آبخیزداری استان لرستان	۱۳۹۸	خاتمه یافته
۵۶	نقشه برداری، اصلاح هندسی و کاداستر پلاکهای اجرای قانون در سطح ۱۰۷۰۰۰ هکتار در شهرستان اصفهان	اداره کل منابع طبیعی و آبخیزداری استان اصفهان	۱۳۹۸	خاتمه یافته
۵۷	نقشه برداری، اصلاح هندسی و کاداستر پلاکهای اجرای قانون در سطح ۶۵۰۰۰ هکتار در شهرستانهای سمیرم، دهاقان و شهرضا	اداره کل منابع طبیعی و آبخیزداری استان اصفهان	۱۳۹۸	خاتمه یافته
۵۸	کاداستر اراضی ملی و دولتی (در شهرستانهای کرمانشاه، قصر شیرین، گیلانغرب، هرسین، سرپل ذهاب، دالاهو و روانسر)	اداره کل منابع طبیعی و آبخیزداری استان کرمانشاه	۱۳۹۸	خاتمه یافته
۵۹	انجام حدنگاری اراضی ملی و دولتی در پلاکهای حوزه استان ایلام شهرستانهای آبدان و دهلران (پارسل ۳ سد دویریج - شهر دهلران)	اداره کل منابع طبیعی و آبخیزداری استان ایلام	۱۳۹۸	خاتمه یافته
۶۰	انجام حدنگاری اراضی ملی و دولتی در پلاکهای حوزه استان ایلام شهرستانهای ملکشاهی و دهلران (میمه - سدا ایلام - چنگوله)	اداره کل منابع طبیعی و آبخیزداری استان ایلام	۱۳۹۸	خاتمه یافته

ردیف	موضوع قرارداد	کارفرما/استان	سال قرارداد	وضعیت
۶۱	انجام حدنگاری اراضی ملی و دولتی در پلاکهای حوزه استان ایلام شهرستانهای بدره-دره شهر	اداره کل منابع طبیعی و آبخیزداری استان ایلام	۱۳۹۸	خاتمه یافته
۶۲	پروژه اصلاح و بازنگری نقشه های سنواتی در سطح ۵۲۰۰۰ هکتار براساس دستورالعمل کاداستر با اولویت در حوزه آبخیز (گوده ۱ و ۲) و اراضی جنگلی شهرستان بستک	اداره کل منابع طبیعی و آبخیزداری استان هرمزگان	۱۳۹۸	خاتمه یافته
۶۳	حدنگاری اراضی ملی و دولتی در پلاکهای حوزه استان کرمانشاه شهرستانهای جوانرود، دالاهو و هرسین	اداره کل منابع طبیعی و آبخیزداری استان کرمانشاه	۱۳۹۸	خاتمه یافته
۶۴	خدمات مهندسی نقشه برداری تعیین حریم و بستر رودخانه های حوضه آبریز فلات مرکزی در استان خراسان جنوبی (حوضه های طیس گلشن)	شرکت آب منطقه ای استان خراسان جنوبی	۱۳۹۸	خاتمه یافته
۶۵	حدنگاری و اخذ سند مالکیت اراضی ملی شهرستان شاهرود	اداره کل منابع طبیعی و آبخیزداری استان سمنان	۱۳۹۹	خاتمه یافته
۶۶	انجام عملیات نقشه برداری تعیین حد بستر و حریم و مرحله اول ساماندهی رودخانه های شهرستان دلفان به طول ۷۱ کیلومتر و رودخانه کشماهور شهرستان کوهدشت به طول ۱۶/۸ کیلومتر و رودخانه سیمره شهرستان پلدختر به طول ۶۲/۵ کیلومتر و به طول کلی ۱۵۰/۳ کیلومتر	شرکت آب منطقه ای استان لرستان	۱۳۹۹	خاتمه یافته
۶۷	نقشه برداری حریم و بستر و مرحله اول ساماندهی رودخانه های محدوده مطالعاتی ماه نشان، دیواندره و بیچار به طول ۱۶۰ کیلومتر	شرکت آب منطقه ای استان کردستان	۱۳۹۹	خاتمه یافته
۶۸	نقشه برداری تعیین حریم و بستر رودخانه های حوضه آبریز فلات مرکزی در استان خراسان جنوبی (بیرجند)	شرکت آب منطقه ای استان خراسان جنوبی	۱۳۹۹	خاتمه یافته
۶۹	خدمات نقشه برداری تعیین حریم و بستر رودخانه های حوضه آبریز فلات مرکزی در استان خراسان جنوبی (حوضه طیس گلشن) در سال ۹۸	شرکت آب منطقه ای استان خراسان جنوبی	۱۳۹۹	خاتمه یافته
۷۰	انجام نقشه برداری برای دستیابی به مختصات دقیق گوشه عرصه ها و قطعات ملکی و برداشت عوارض خطی عرصه ساز	اداره کل ثبت اسناد و املاک استان سیستان و بلوچستان	۱۳۹۹	خاتمه یافته
۷۱	تطبیق، حدنگاری و مستندسازی و اصلاح هندسی اراضی ملی تا مرحله تثبیت در حوزه ثبتی چابهار برای تعداد ۲۲ مرتع و پلاک ثبتی	اداره کل ثبت اسناد و املاک استان سیستان و بلوچستان	۱۳۹۹	خاتمه یافته
۷۲	تطبیق، حدنگاری، اصلاح هندسی نقشه ها و مستندسازی اراضی ملی تا مرحله تثبیت در حوزه ثبتی سراوان برای تعداد ۳۲ مرتع و پلاک ثبتی	اداره کل ثبت اسناد و املاک استان سیستان و بلوچستان	۱۳۹۹	خاتمه یافته
۷۳	تطبیق، حدنگاری، اصلاح هندسی نقشه ها و مستندسازی اراضی ملی تا مرحله تثبیت در حوزه ثبتی نیکشهر برای تعداد ۳۲ مرتع و پلاک ثبتی	اداره کل ثبت اسناد و املاک استان سیستان و بلوچستان	۱۳۹۹	خاتمه یافته
۷۴	انجام عملیات تطبیق و مستندسازی اراضی منابع طبیعی تا مرحله تثبیت در اداره ثبت اسناد و املاک شهرستان ارزوئیه (۱۵۵۹۳۶ هکتار)	اداره کل ثبت اسناد و املاک استان کرمان	۱۳۹۹	خاتمه یافته
۷۵	انجام عملیات تطبیق و مستندسازی اراضی منابع طبیعی تا مرحله تثبیت در اداره ثبت اسناد و املاک شهرستان شهر بابک (بخش ۵۰ و ۵۱) به مساحت ۲۴۶۰۰۰	اداره کل ثبت اسناد و املاک استان کرمان	۱۳۹۹	خاتمه یافته

ردیف	موضوع قرارداد	کارفرما/استان	سال قرارداد	وضعیت
۷۶	اجرای طرح کاداستر به منظور تطبیق و مستندسازی اراضی ملی تا مرحله تثبیت از پلاکهای اراضی ملی واحد ثبتی بیرجند (شهرستانهای خوسف و درمیان) برابر فرآیند اجرایی پیوست به مساحت یک میلیون هکتار	اداره کل ثبت اسناد و املاک استان خراسان جنوبی	۱۳۹۹	خاتمه یافته
۷۷	اجرای طرح کاداستر به منظور تطبیق و مستندسازی اراضی ملی تا مرحله تثبیت از پلاکهای اراضی ملی شهرستان نهبندان برابر فرآیند اجرایی پیوست به مساحت ۷۵۲۳۰۰ هکتار	اداره کل ثبت اسناد و املاک استان خراسان جنوبی	۱۳۹۹	خاتمه یافته
۷۸	اجرای طرح کاداستر به منظور تطبیق و مستندسازی اراضی ملی تا مرحله تثبیت از پلاکهای اراضی ملی شهرستان نهبندان برابر فرآیند اجرایی پیوست به مساحت ۶۷۶۳۷۰ هکتار	اداره کل ثبت اسناد و املاک استان خراسان جنوبی	۱۳۹۹	خاتمه یافته
۷۹	حدنگاری پلاکهای ثبتی شامل مطالعه و بررسی سوابق ثبتی شناسایی، اصلاح هندسی، جانمایی و تسجیل پلاکهای ثبتی اصلی و فروعات محاط در آن همچنین عوارض مجار آن اعم از اراضی ملی، موات، مسیل ها و رودخانه ها، راه ها، فرعی و اصلی، روستاها و آبادی ها در سطح حوزه ثبتی خاش در استان سیستان و بلوچستان	اداره کل ثبت اسناد و املاک استان سیستان و بلوچستان	۱۳۹۹	خاتمه یافته
۸۰	تهیه ارتوفتو از تصاویر دهه ۱۳۴۰	سازمان ثبت اسناد و املاک کشور	۱۴۰۰	در حال انجام
۸۱	انجام خدمات نقشه برداری و مطالعات تعیین حد بستر، حریم و مرحله اول ساماندهی رودخانه های شهرستانهای کهنوج، عنبر آباد، منوجان، قلعه گنج، جیرفت، فاریاب، ارزوئیه به طول ۱۶۵ کیلومتر	شرکت آب منطقه ای کرمان	۱۴۰۰	در حال انجام
۸۲	انجام خدمات نقشه برداری و مطالعات تعیین حد بستر، حریم و مرحله اول ساماندهی رودخانه های شهرستانهای ارزوئیه، قلعه گنج، ریگان به طول ۱۹۰ کیلومتر	شرکت آب منطقه ای کرمان	۱۴۰۰	در حال انجام
۸۳	نقشه برداری، اصلاح هندسی و حدنگاری (کاداستر) نقشه های اجرای قانون و رفع تداخلات مقررات موازی در صورت وجود در سطح ۲۳۰۵۰۰ هکتار برداشت نقاط شمیم و اخذ اسناد اراضی ملی و دولتی به هر میزان از اراضی ملی و دولتی با نظر کارفرما در شهرستان های نایین، اردستان، سمیرم و فریدونشهر	شرکت منابع طبیعی اصفهان	۱۴۰۰	خاتمه یافته
۸۴	نقشه برداری، اصلاح هندسی و حدنگاری (کاداستر) نقشه های اجرای قانون و رفع تداخلات مقررات موازی در صورت وجود در سطح ۱۰۱۸۰۵ هکتار برداشت نقاط شمیم و اخذ اسناد اراضی ملی و دولتی به هر میزان از اراضی ملی و دولتی با نظر کارفرما در شهرستان های آران و بیدیل، کاشان	اداره کل منابع طبیعی اصفهان	۱۴۰۰	خاتمه یافته
۸۵	انجام عملیات نقشه برداری و مطالعات مرحله اول احداث ۳۵۰۰ هکتار باغ میوه های گرمسیری شرکت کشت و صنعت مکران	کشت و صنعت مکران	۱۴۰۰	خاتمه یافته
۸۶	تهیه نقشه املاک و اراضی سایر دستگاه های مازندران	اداره کل ثبت اسناد و املاک استان مازندران	۱۴۰۰	خاتمه یافته
۸۷	انجام عملیات نقشه برداری مطالعات تعیین حد بستر و حریم مرحله اول ساماندهی رودخانه های شهرستان خرم آباد به طول ۲۴۳/۴ کیلومتر	شرکت آب منطقه ای لرستان	۱۴۰۰	در حال انجام

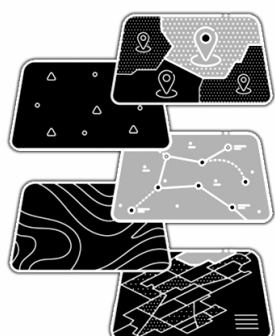
ردیف	موضوع قرارداد	کارفرما/استان	سال قرارداد	وضعیت
۸۸	انجام نقشه برداری برای دستیابی به مختصات دقیق گوشه عرصه ها و قطعات ملکی و برداشت عوارض خطی عرصه ساز	اداره کل ثبت اسناد و املاک استان سیستان و بلوچستان	۱۴۰۰	خاتمه یافته
۸۹	نقشه برداری برای دستیابی به مختصات دقیق گوشه عرصه ها و قطعات ملکی و برداشت عوارض خطی عرصه ساز تعداد ۵۴- روستا در محدوده حوزه ثبتی چابهار	اداره کل ثبت اسناد و املاک استان سیستان و بلوچستان	۱۴۰۰	خاتمه یافته
۹۰	خدمات مهندسی نقشه برداری تعیین حریم و بستر رودخانه‌های حوزه آبریز فلات مرکزی در استان خراسان جنوبی (حوزه های قاین، فردوس، بشرویه، سرایان و نهبندان)	آب منطقه ای خراسان جنوبی	۱۴۰۰	در حال انجام
۹۱	انجام عملیات تهیه نقشه، املاک و اراضی سایر دستگاههای استان زنجان به مساحت ۳۷۱۱ هکتار	اداره کل ثبت اسناد و املاک زنجان	۱۴۰۰	خاتمه یافته
۹۲	تکمیل و بروز رسانی نقشه بافت مسکونی روستاهای گنبد کاوس، علی آباد، مینو دشت، آق قلا، آزادشهر، رامیان، گالیکش به روش استفاده از پهپاد و تکمیل زمینی به میزان برآوردی ۳۳۰۰ هکتار مفید در استان گلستان	اداره کل ثبت اسناد و املاک گلستان	۱۴۰۰	خاتمه یافته
۹۳	نقشه برداری برای دستیابی به مختصات دقیق گوشه عرصه ها و قطعات ملکی و برداشت عوارض خطی عرصه ساز تعداد ۱۰۲- روستا در محدوده حوزه ثبتی راسک	ثبت اسناد و املاک استان سیستان و بلوچستان	۱۴۰۰	خاتمه یافته
۹۴	انجام نقشه برداری برای دستیابی به مختصات دقیق گوشه عرصه ها و قطعات ملکی و برداشت عوارض خطی عرصه ساز تعداد ۱۳۴ روستا در محدوده حوزه ثبتی نیکشهر	ثبت اسناد و املاک استان سیستان و بلوچستان	۱۴۰۰	خاتمه یافته
۹۵	نقشه برداری برای دستیابی به مختصات دقیق گوشه عرصه ها و قطعات ملکی و برداشت عوارض خطی عرصه ساز تعداد ۵۴- روستا در محدوده حوزه ثبتی چابهار	ثبت اسناد و املاک استان سیستان و بلوچستان	۱۴۰۰	خاتمه یافته
۹۶	نقشه برداری برای دستیابی به مختصات دقیق گوشه عرصه ها و قطعات ملکی و برداشت عوارض خطی عرصه ساز تعداد ۹۹- روستا در محدوده حوزه ثبتی سراوان	ثبت اسناد و املاک استان سیستان و بلوچستان	۱۴۰۰	خاتمه یافته
۹۷	خرید خدمات مشاوره تطبیق و مستند سازی اراضی منابع طبیعی شهرستانهای ابهر، خرمدره، خدابنده و سلطانیه	اداره کل ثبت اسناد و املاک زنجان	۱۴۰۰	خاتمه یافته
۹۸	خدمات مهندسی نقشه برداری تعیین حد حریم و بستر رودخانه های حوضه آبریز فلات مرکزی (حوضه های قاین، فردوس، بشرویه، سرایان و نهبندان)	آب منطقه ای خراسان جنوبی	۱۴۰۰	در حال انجام
۹۹	تکمیل و بروز رسانی نقشه بافت مسکونی روستاهای گنبد کاوس، علی آباد، مینو دشت، آق قلا، آزادشهر، رامیان، گالیکش به روش استفاده از پهپاد و تکمیل زمینی به میزان برآوردی ۳۳۰۰ هکتار مفید در استان گلستان	اداره کل ثبت اسناد و املاک گلستان	۱۴۰۰	خاتمه یافته
۱۰۰	تکمیل و بروز رسانی نقشه مناطق بافت مسکونی روستایی	ثبت اسناد و املاک استان هرمزگان	۱۴۰۰	خاتمه یافته
۱۰۱	خدمات نقشه برداری و مطالعات مرحله اول ساماندهی تعیین حد بستر و حریم رودخانه های شهرستان شاهرود	آب منطقه ای سمنان	۱۴۰۰	خاتمه یافته
۱۰۲	تطبیق و مستند سازی اراضی منابع طبیعی تا مرحله تثبیت در شهرستانهای نور تا گلوگاه استان مازندران	ثبت اسناد و املاک مازندران	۱۴۰۰	خاتمه یافته

ردیف	موضوع قرارداد	کارفرما/استان	سال قرارداد	وضعیت
۱۰۳	اجرای طرح کاداستر به منظور تهیه و جانمایی نقشه ۱/۵۰۰ بروش زمینی با استفاده از گیرنده های مولتی فرکانس (روور) در سامانه شمیم از حدود ۹۷۰ قطعه از املاک و اراضی دستگاه های اجرایی استان خراسان جنوبی	ثبت اسناد و املاک خراسان جنوبی	۱۴۰۰	خاتمه یافته
۱۰۴	اجرای طرح کاداستر به منظور تهیه و جانمایی نقشه ۱/۵۰۰ بروش زمینی با استفاده از گیرنده های مولتی فرکانس (روور) در سامانه شمیم از حدود ۱۰۰۰ قطعه از املاک و اراضی دستگاه های اجرایی استان خراسان جنوبی	ثبت اسناد و املاک خراسان جنوبی	۱۴۰۰	خاتمه یافته
۱۰۵	اجرای طرح کاداستر به منظور تهیه و جانمایی نقشه ۱/۵۰۰ بروش زمینی با استفاده از گیرنده های مولتی فرکانس (روور) در سامانه شمیم از حدود ۷۰۸ قطعه از املاک و اراضی دستگاه های اجرایی استان خراسان جنوبی	ثبت اسناد و املاک خراسان جنوبی	۱۴۰۰	خاتمه یافته
۱۰۶	اجرای طرح کاداستر بافت مسکونی روستایی تهیه نقشه ۱/۵۰۰ به روش پهپاد با عنداللزوم زمینی از روستاهای سطح استان به شرح متن مناقصه به مساحت تقریبی ۱۵۰۰ هکتار	ثبت اسناد و املاک خراسان جنوبی	۱۴۰۰	خاتمه یافته
۱۰۷	تهیه نقشه شهرهای ایسک و سرایان به روش فتو گرامتری	وزارت راه و شهرسازی	۱۴۰۱	در حال انجام
۱۰۸	انجام خدمات نقشه برداری، مطالعات تعیین حد بستر، حریم و مرحله اول ساماندهی چندین شاخه از رودخانه های شهرستان های بم، جیرفت، رودبار، ریگان، عنبرآباد، فهرج، قلعه گنج و کهنوج به طول ۱۸۲ کیلومتر در استان کرمان	آب منطقه ای استان کرمان	۱۴۰۱	در حال انجام
۱۰۹	انجام خدمات نقشه برداری، مطالعات تعیین حد بستر، حریم و مرحله اول ساماندهی چندین شاخه از رودخانه های شهرستان های راور، رفسنجان، زرد و کوهبنان به طول ۲۰۱ کیلومتر در استان کرمان	شرکت آب منطقه ای استان کرمان	۱۴۰۱	در حال انجام
۱۱۰	انجام خدمات عملیات نقشه برداری در محدوده اراضی R۴, R۵, R۶ هندیجان به وسعت ۸۰۰۰ هکتار	موسسه جهاد نصر	۱۴۰۱	خاتمه یافته
۱۱۱	کاداستر اراضی ملی پلاک های شهرستان های زنجان و طارم در قالب دستورالعمل ایجاد سامانه کاداستر اراضی ملی و دولتی با مساحت ۷۷۰۰۰ هکتار	اداره کل منابع طبیعی و آبخیزداری استان زنجان	۱۴۰۱	خاتمه یافته
۱۱۲	انجام عملیات تصویربرداری هوایی و تهیه نقشه توپوگرافی از مسیل ها و سرشاخه های رودخانه های محدوده فیروز کوه، دماوند و تهران - پردیس	شرکت آب منطقه ای تهران	۱۴۰۱	در حال انجام
۱۱۳	انجام خدمات نقشه برداری و مطالعات حد بستر موردی رودخانه های شهرستان زنجان به طول ۵۸۰ کیلومتر	شرکت آب منطقه ای زنجان	۱۴۰۱	در حال انجام
۱۱۴	انجام خدمات نقشه برداری تهیه نقشه های تهیه رفع تداخلات قوانین و مقررات موازی در اراضی ملی، دولتی و اشخاص در سطح ۵۰ هزار هکتار از اراضی کشاورزی شهرستان دالاهو	سازمان جهاد کشاورزی استان کرمانشاه	۱۴۰۱	خاتمه یافته
۱۱۵	اجرای طرح کاداستر به منظور تهیه نقشه ۱/۵۰۰ از بافت مسکونی روستایی به روش پهپاد یا عنداللزوم زمینی از روستاهای سطح استان به مساحت تقریبی ۱۶۰۰ هکتار	اداره کل ثبت اسناد و املاک استان خراسان جنوبی	۱۴۰۱	خاتمه یافته

ردیف	موضوع قرارداد	کارفرما/استان	سال قرارداد	وضعیت
۱۱۶	تهیه و جانمایی نقشه های دستگاههای دولتی مشمول قانون حد نگار	اداره کل ثبت اسناد و املاک آذربایجان شرقی	۱۴۰۱	در حال انجام
۱۱۷	انجام خدمات نقشه برداری تکمیلی-مطالعات موردی تعیین حد بستر و حریم رودخانه های استان	آب منطقه ای خراسان رضوی	۱۴۰۱	در حال انجام
۱۱۸	انجام خدمات نقشه برداری گردآوری و تهیه مستندات و نقشه های مورد نیاز اجرای ماده ۵۴ رفع موانع تولید رقابت پذیر و ارتقای نظام مالی کشور(رفع تداخلات ناشی از مقررات موازی وزارت جهاد کشاورزی)محدوده شهرستان خدابنده	سازمان جهاد کشاورزی زنجان	۱۴۰۱	خاتمه یافته
۱۱۹	تکمیل و به روزرسانی تهیه نقشه مناطق شهری و حومه ی مازندران	ثبت اسناد و املاک مازندران	۱۴۰۱	در حال انجام
۱۲۰	تکمیل و به روز رسانی نقشه مناطق بافت مسکونی، روستایی به مساحت ۷۲۵۰ هکتار	ثبت اسناد و املاک مازندران	۱۴۰۱	در حال انجام
۱۲۱	نقشه برداری و مطالعات میدانی، رتبه بندی، شبکه آبراهه های اصلی و تعیین حد بستر و حریم و ساماندهی مرحله اول رودخانه های شهرستانهای قلعه گنج به طول ۱۰۰ کیلومتر	شرکت سهامی آب منطقه ای کرمان	۱۴۰۱	در حال انجام
۱۲۲	انجام خدمات نقشه برداری و مطالعات میدانی، رتبه بندی، شبکه آبراهه های اصلی و تعیین حد بستر و حریم و ساماندهی مرحله اول رودخانه های شهرستانهای جیرفت، کهنوج به طول ۲۰۰ کیلومتر	شرکت سهامی آب منطقه ای کرمان	۱۴۰۱	در حال انجام
۱۲۳	تهیه نقشه املاک و اراضی سایر دستگاهها مرحله دوم-۱۴۰۱	اداره کل ثبت اسناد و املاک استان اصفهان	۱۴۰۲	در حال انجام
۱۲۴	انجام خدمات نقشه برداری تکمیلی در سطح استان آذربایجان شرقی	شرکت آب و فاضلاب استان آذربایجان شرقی	۱۴۰۲	در حال انجام
۱۲۵	مطالعات و نقشه برداری موردی تعیین حد بستر و حریم رودخانه های شهرستان های خراسان رضوی	آب منطقه ای خراسان رضوی	۱۴۰۲	در حال انجام
۱۲۶	مطالعات و نقشه برداری سراسری تعیین حد بستر حریم و مرحله اول ساماندهی رودخانه های شهرستان های خراسان رضوی	آب منطقه ای خراسان رضوی	۱۴۰۲	در حال انجام
۱۲۷	عملیات نقشه برداری مسیر خط انتقال آب شهرهای استان خراسان شمالی از منابع آب سرانی	شرکت آب منطقه ای خراسان شمالی	۱۴۰۲	در حال انجام
۱۲۸	انجام خدمات نقشه برداری تهیه نقشه های رفع تداخلات موازی در اراضی ملی دولتی و اشخاص در سطح ۲۰ هزار هکتار از اراضی شهرستان هرسین	سازمان جهاد کشاورزی کرمانشاه	۱۴۰۲	در حال انجام
۱۳۹	خدمات مشاوره جهت نقشه برداری، مستند سازی و اخذ سند مالکیت تک برگی برای ایستگاههای تقلیل فشار	شرکت گاز استان کرمانشاه	۱۴۰۲	در حال انجام
۱۳۰	انجام خدمات نقشه برداری، تهیه و ترسیم نقشه های مورد نیاز ماده ۵۴ قانون رفع موانع تولید رقابت پذیر و ارتقای نظام مالی کشور و عملیاتی نمودن کلیه فرایندهای اجرایی آن موضوع رفع تداخلات ناشی از اجرای مقررات موازی وزارت جهاد کشاورزی در شهرستان ساوه(طراز ناهید و قره چای)	سازمان جهاد کشاورزی استان مرکزی	۱۴۰۲	در حال انجام

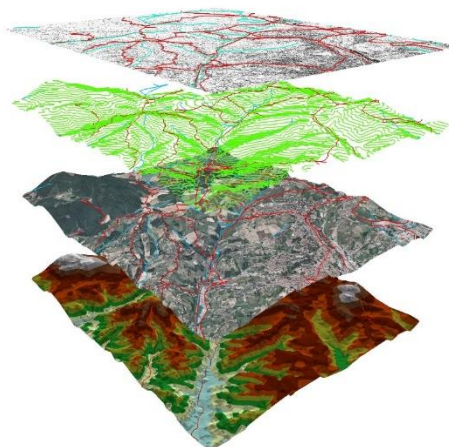
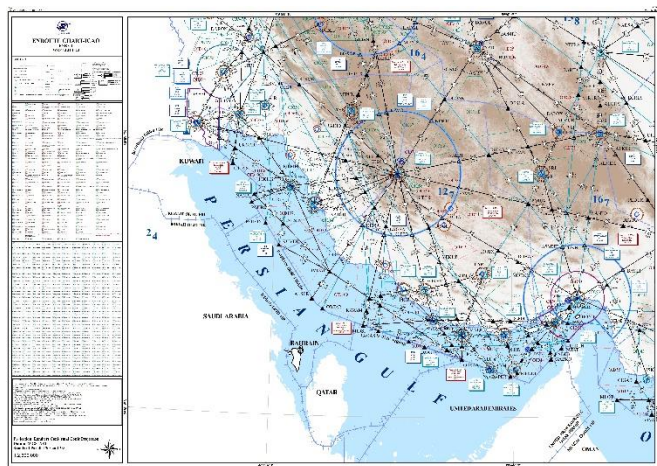
ردیف	موضوع قرارداد	کارفرما/استان	سال قرارداد	وضعیت
۱۳۱	انجام خدمات نقشه برداری، تهیه و ترسیم نقشه های مورد نیاز ماده ۵۴ قانون رفع موانع تولید رقابت پذیر و ارتقای نظام مالی کشور و عملیاتی نمودن کلیه فرایندهای اجرایی آن موضوع رفع تداخلات ناشی از اجرای مقررات موازی وزارت جهاد کشاورزی در شهرستان زرنديه(علیشار و دوزج)	سازمان جهاد کشاورزی استان مرکزی	۱۴۰۲	در حال انجام
۱۳۲	تهیه نقشه املاک و اراضی سایر دستگاههای (شامل پیاده سازی و برداشت) استان سمنان با استاندارد شمیم	اداره کل ثبت اسناد و املاک سمنان	۱۴۰۲	در حال انجام
۱۳۳	تکمیل، بروز رسانی و جانمایی نقشه های مناطق شهری به همراه درج پلاک ثبتی قطعات در شهرستان مرند	اداره کل ثبت اسناد و املاک آذربایجان شرقی	۱۴۰۲	در حال انجام
۱۳۴	عملیات تهیه نقشه ۱:۵۰۰ و ۱:۲۰۰۰ شهر مبارکه به مساحت تقریبی ۲۶۸۷ هکتار	شهرداری مبارکه	۱۴۰۲	در حال انجام
۱۳۵	تهیه نقشه ۱:۱۰۰۰ توپوگرافی به روش مستقیم زمینی با منحنی تراز ۵/۰ متر از ۳۵ مسیل شهرستان جم، دشتستان و کنگان	شرکت آب منطقه ای بوشهر	۱۴۰۲	در حال انجام
۱۳۶	عملیات نقشه برداری بخشی از مسیل ها و رودخانه های استان البرز ۳	شرکت آب منطقه ای البرز	۱۴۰۲	در حال انجام
۱۳۷	خدمات مشاوره توسط مشاور در تهیه نقشه های ۱:۲۰۰۰ شهری با استفاده از سامانه پهباد فتوگرامتری	سازمان نقشه برداری کشور	۱۴۰۲	در حال انجام

گروه سیستم اطلاعات جغرافیایی (GIS/RS)



در راستای مدیریت، کنترل و بهنگام سازی داده ها و اطلاعات مکانی طرح ها و پروژه های ملی، بهره گیری از سیستم های اطلاعات جغرافیایی (GIS) امری اجتناب ناپذیر است. امروزه کاربرد این سیستم ها در گستره وسیعی از پروژه های عمرانی و طرح های ملی از جمله نقشه برداری، فتوگرامتری، مطالعات فضایی و مکانی، منابع طبیعی، زمین شناسی و معدن، نفت و گاز، کشاورزی دقیق، سنجش از دور، شهر سازی و معماری، مخبرات، پدآفند غیر عامل، هواشناسی، محیط زیست مورد استفاده قرار می گیرند. از این رو ایجاد پایگاه های داده مکانی و سیستم های اطلاعات مکانی برای کلیه طرح ها با رویکرد مدیریت اطلاعات مکانی و بهره برداری تحت سامانه های مبتنی بر GIS می تواند شرایط را برای مدیریت صحیح و به هنگام بر روی منابع و فرآیند ها میسر سازد.

گروه سیستم اطلاعات جغرافیایی (GIS) شرکت مهندسین مشاور ایده پردازان توسعه با نیرویی متخصص و مجرب در انجام مطالعات، طراحی، پیاده سازی و توسعه ابزار های تحلیلی و کاربردی (GIS) در قالب Application, Web-GIS, Mobile-GIS, Desktop-GIS با رویکرد سازمانی، تصمیم سازی (DSS)، کنترل و مدیریت مکانی-زمانی، زیر ساخت داده های مکانی (SDI) فعالیت می کنند. در ادامه خلاصه ای از پروژه های اجرا شده توسط تیم کارشناسی و گروه فنی این گروه ارائه شده است.



ردیف	موضوع قرارداد	کارفرما/استان	سال قرارداد	وضعیت
۱	مکان یابی احداث مجتمع های گاو شیری در استان بوشهر با استفاده از GIS و RS	سازمان جهاد کشاورزی استان بوشهر	۱۳۸۶	خاتمه یافته
۲	مکان یابی احداث بازارچه های صنایع دستی در سطح استان کردستان در محیط GIS	سازمان میراث فرهنگی، صنایع دستی و گردشگری استان کردستان	۱۳۸۷	خاتمه یافته
۳	مکان یابی احداث بازارچه های صنایع دستی در سطح استان بوشهر در محیط GIS	سازمان میراث فرهنگی، صنایع دستی و گردشگری استان بوشهر	۱۳۸۷	خاتمه یافته
۴	مکان یابی احداث بازارچه های صنایع دستی در سطح استان خراسان جنوبی در محیط GIS	سازمان میراث فرهنگی، صنایع دستی و گردشگری استان خراسان جنوبی	۱۳۸۸	خاتمه یافته
۵	تهیه طرح هادی روستایی در محیط GIS (بازده روستا)	بنیاد مسکن انقلاب اسلامی آذربایجان شرقی	۱۳۸۸	خاتمه یافته
۶	تهیه طرح هادی روستا در محیط GIS (چهار روستا)	بنیاد مسکن انقلاب اسلامی آذربایجان شرقی	۱۳۸۸	خاتمه یافته
۷	ایجاد سیستم GIS رودخانه های محدوده شهرستان پارسین جهت تعیین حد بستر و حریم	شرکت آب منطقه ای استان هرمزگان	۱۳۸۹	خاتمه یافته
۸	ایجاد سیستم GIS مسیلهای محدوده شهرستان بندرعباس شامل ناپبند، هدیش، گاو سوزان و نخل خدا جهت تعیین حد بستر و حریم	شرکت آب منطقه ای استان هرمزگان	۱۳۸۹	خاتمه یافته
۹	ایجاد سیستم GIS مسیل های پایین دست سد بردول شهرستان بندرعباس فاز (۲) جهت ساماندهی رودخانه	شرکت آب منطقه ای استان هرمزگان	۱۳۹۰	خاتمه یافته
۱۰	ایجاد سیستم GIS محدوده امانی شهرستان پارسین فاز (۲) جهت ساماندهی رودخانه	شرکت آب منطقه ای استان هرمزگان	۱۳۹۰	خاتمه یافته
۱۱	ایجاد سیستم GIS رودخانه گابریک و سد یچ جهت تعیین حد بستر و حریم	شرکت آب منطقه ای استان هرمزگان	۱۳۹۰	خاتمه یافته
۱۲	تهیه نقشه های کاربری اراضی ملی و دولتی به مساحت ۳۰۰۰۰ هکتار در محیط GIS	اداره کل منابع طبیعی و آبخیزداری استان مازندران	۱۳۹۱	خاتمه یافته
۱۳	تهیه نقشه های کاربری اراضی ملی و دولتی به مساحت ۲۵۰۰۰ هکتار (بوئین زهرا) در محیط GIS	سازمان جنگلها، مراتع و آبخیزداری کشور	۱۳۹۱	خاتمه یافته
۱۴	مطالعات آمایش، استعدادیابی، ایجاد و توسعه شهرک های کشاورزی (گلخانه ای) در استان مازندران در محیط GIS	شرکت شهرک های کشاورزی	۱۳۹۴	خاتمه یافته
۱۵	به روز رسانی سامانه GIS	شرکت معدنی و صنعتی گل گهر	۱۳۹۵	خاتمه یافته
۱۶	"بانک اطلاعات مکان محور مدیریت بحران"	سازمان پیشگیری و مدیریت بحران شهر تهران	۱۳۹۵	خاتمه یافته
۱۷	تهیه مدل مفهومی پایگاه داده و پایگاه مدل سامانه پشتیبان در قالب ملی و استانی (برای استان ساحلی کشور) DSS	سازمان بنادر و دریانوردی کشور (با مشارکت مهتاب قدس و خاک بافت)	۱۳۹۶	خاتمه یافته
۱۸	مطالعات آمایش، استعدادیابی، ایجاد و توسعه شهرکهای کشاورزی (گلخانه ای) در استان اردبیل	شرکت شهرکهای کشاورزی	۱۳۹۷	خاتمه یافته
۱۹	مطالعات و ایجاد بانک اطلاعاتی طرح های تجهیز و نوسازی اراضی کشاورزی پایاب سد وشمگیر و گلستان در محیط GIS	سازمان جهاد کشاورزی استان گلستان	۱۳۹۸	خاتمه یافته
۲۰	انجام نقشه برداری برای دستیابی به مختصات دقیق گوشه عرصه ها و قطعات ملکی و برداشت عوارض خطی عرصه ساز	اداره کل ثبت اسناد و املاک استان سیستان و بلوچستان	۱۳۹۹	خاتمه یافته
۲۱	تطبیق، حدنگاری و مستندسازی و اصلاح هندسی اراضی ملی تا مرحله تثبیت در حوزه ثبتی چابهار برای تعداد ۲۲ مترع و پلاک ثبتی	اداره کل ثبت اسناد و املاک استان سیستان و بلوچستان	۱۳۹۹	خاتمه یافته

ردیف	موضوع قرارداد	کارفرما/استان	سال قرارداد	وضعیت
۲۲	تطبیق، حدنگاری، اصلاح هندسی نقشه ها و مستندسازی اراضی ملی تا مرحله تثبیت در حوزه ثبتی سراوان برای تعداد ۳۲ مرتع و پلاک ثبتی	اداره کل ثبت اسناد و املاک استان سیستان و بلوچستان	۱۳۹۹	خاتمه یافته
۲۳	تطبیق، حدنگاری، اصلاح هندسی نقشه ها و مستندسازی اراضی ملی تا مرحله تثبیت در حوزه ثبتی نیکشهر برای تعداد ۳۲ مرتع و پلاک ثبتی	اداره کل ثبت اسناد و املاک استان سیستان و بلوچستان	۱۳۹۹	خاتمه یافته
۲۴	انجام عملیات تطبیق و مستندسازی اراضی منابع طبیعی تا مرحله تثبیت در اداره ثبت اسناد و املاک شهرستان ارزوئیه (۱۵۵۹۳۶ هکتار)	اداره کل ثبت اسناد و املاک استان کرمان	۱۳۹۹	خاتمه یافته
۲۵	انجام عملیات تطبیق و مستندسازی اراضی منابع طبیعی تا مرحله تثبیت در اداره ثبت اسناد و املاک شهرستان شهرابک (بخش ۵۰ و ۵۱) به مساحت ۲۴۶۰۰۰	اداره کل ثبت اسناد و املاک استان کرمان	۱۳۹۹	خاتمه یافته
۲۶	اجرای طرح کاداستر به منظور تطبیق و مستندسازی اراضی ملی تا مرحله تثبیت از پلاکهای اراضی ملی واحد ثبتی بیرجند (شهرستانهای خوسف و درمیان) برابر فرآیند اجرایی پیوست به مساحت یک میلیون هکتار	اداره کل ثبت اسناد و املاک استان خراسان جنوبی	۱۳۹۹	خاتمه یافته
۲۷	اجرای طرح کاداستر به منظور تطبیق و مستندسازی اراضی ملی تا مرحله تثبیت از پلاکهای اراضی ملی شهرستان نهبندان برابر فرآیند اجرایی پیوست به مساحت ۷۵۲۳۰۰ هکتار	اداره کل ثبت اسناد و املاک استان خراسان جنوبی	۱۳۹۹	خاتمه یافته
۲۸	اجرای طرح کاداستر به منظور تطبیق و مستندسازی اراضی ملی تا مرحله تثبیت از پلاکهای اراضی ملی شهرستان نهبندان برابر فرآیند اجرایی پیوست به مساحت ۶۷۶۳۷۰ هکتار	اداره کل ثبت اسناد و املاک استان خراسان جنوبی	۱۳۹۹	خاتمه یافته
۲۹	سه بعدی سازی نقشه شبکه راه های هوایی شرکت فرودگاهها و ناوبری هوایی ایران	شرکت فرودگاهها و ناوبری هوایی ایران	۱۴۰۱	خاتمه یافته

گروه مطالعات جغرافیایی و برنامه ریزی فضایی گردشگری



مدیریت بهینه سرزمین در حوزه منابع و سرمایه های طبیعی، انسانی و فیزیکی از جمله دغدغه های اساسی تصمیم سازان و نقش آفرینان عرصه توسعه در سطوح ملی، منطقه ای و محلی بشمار می آید، از این رو شناخت دقیق و عمیق ظرفیتها (بالقوه و بالفعل) و مسایل اساسی جامعه بویژه هنگامی که نیازها نامحدود و منابع محدود می باشد به منظور سامان بخشی و توسعه پایدار عناصر سازگار فضایی محیط طبیعی و انسانی، رسالت و وظیفه اساسی مجریان و نقش آفرینان توسعه (از جمله مهندسين مشاور) تلقی می شود.

در این راستا، این پیش فرض برای گروه مطالعات جغرافیایی و برنامه ریزی فضایی پذیرفته شده است که برای کارایی و اثربخشی بیشتر و بهتر می باید با به روز نمودن امکانات نرم افزاری و سخت افزاری از یک سو و آگاهی از دانش و مبانی نظریه ای روز در سطح جهانی و بسط آن در تطابق با شرایط جغرافیایی کشور همت گمارد. حوزه های فعالیت گروه مطالعات جغرافیایی و برنامه ریزی فضایی مهندسين مشاور ایده پردازان توسعه به قرار زیر است:

- انجام مطالعات و تهیه انواع طرح های جامع در سطوح ملی، منطقه ای و محلی.
- انجام مطالعات و تهیه انواع طرح های توسعه در نواحی روستایی کشور.
- انجام مطالعات آمایشی در عرصه های منطقه ای، ناحیه ای و محلی در سطوح مختلف شهری، روستایی و مانند آن.
- انجام مطالعات و تهیه طرح های توسعه گردشگری در سطوح ملی، منطقه ای، محلی، (روستایی و شهری).
- مطالعات راهبردی و کاربردی در حوزه توسعه صنایع دستی و میراث فرهنگی.
- انجام مطالعات و ساماندهی سیستم های اطلاعات جغرافیایی و مدیریت اطلاعات در عرصه های متنوع سرزمین و حوزه های مختلف اجرایی.



ردیف	موضوع قرارداد	کارفرما/استان	سال قرارداد	وضعیت
۱	مطالعات ساماندهی توسعه اقتصادی واجتماعی فضاهای روستایی بخش لاران شهرستان شهرکرد	سازمان جهاد کشاورزی استان چهارمحال و بختیاری	۱۳۸۵	خاتمه یافته
۲	مطالعات گردشگری روستای حسن آباد	سازمان میراث فرهنگی، صنایع دستی و گردشگری استان کردستان	۱۳۸۵	خاتمه یافته
۳	مطالعات گردشگری روستای سراب قامیش	سازمان میراث فرهنگی، صنایع دستی و گردشگری استان کردستان	۱۳۸۵	خاتمه یافته
۴	مطالعات گردشگری روستای باباگرگر قروه	سازمان میراث فرهنگی، صنایع دستی و گردشگری استان کردستان	۱۳۸۵	خاتمه یافته
۵	مطالعات گردشگری روستای دادانه	سازمان میراث فرهنگی، صنایع دستی و گردشگری استان کردستان	۱۳۸۵	خاتمه یافته
۶	مطالعات گردشگری روستای عکاشه	سازمان میراث فرهنگی، صنایع دستی و گردشگری استان کردستان	۱۳۸۵	خاتمه یافته
۷	مطالعات گردشگری روستای یوزباش کندی	سازمان میراث فرهنگی، صنایع دستی و گردشگری استان کردستان	۱۳۸۵	خاتمه یافته
۸	مطالعات ساماندهی توسعه اقتصادی واجتماعی فضاهای روستایی بخش موسیان شهرستان دهلران	سازمان جهاد کشاورزی استان ایلام	۱۳۸۵	خاتمه یافته
۹	مطالعات ساماندهی توسعه اقتصادی واجتماعی فضاهای روستایی بخش سلطانیه شهرستان ابهر	سازمان جهاد کشاورزی استان زنجان	۱۳۸۵	خاتمه یافته
۱۰	مطالعات ساماندهی توسعه اقتصادی واجتماعی فضاهای روستایی بخش کشکوثیه شهرستان رفسنجان	سازمان جهاد کشاورزی استان کرمان	۱۳۸۵	خاتمه یافته
۱۱	مطالعات ساماندهی توسعه اقتصادی واجتماعی فضاهای روستایی بخش حصارخراوان شهرستان البرز	سازمان جهاد کشاورزی استان قزوین	۱۳۸۵	خاتمه یافته
۱۲	مطالعات ساماندهی توسعه اقتصادی واجتماعی فضاهای روستایی بخش ارزوئیه شهرستان بافت	سازمان جهاد کشاورزی استان کرمان	۱۳۸۶	خاتمه یافته
۱۳	مطالعات گردشگری روستای حریر	سازمان میراث فرهنگی، صنایع دستی و گردشگری استان کرمانشاه	۱۳۸۶	خاتمه یافته
۱۴	مطالعات گردشگری روستای نجیوران	سازمان میراث فرهنگی، صنایع دستی و گردشگری استان کرمانشاه	۱۳۸۶	خاتمه یافته
۱۵	مطالعات گردشگری روستای خانقاه	سازمان میراث فرهنگی، صنایع دستی و گردشگری استان کرمانشاه	۱۳۸۶	خاتمه یافته
۱۶	مطالعات منطقه گردشگری سد سلیمان شاه سنقر	سازمان میراث فرهنگی، صنایع دستی و گردشگری استان کرمانشاه	۱۳۸۶	خاتمه یافته
۱۷	مطالعه امکان سنجی ایجاد شهرک تفریحی توریستی بین المللی شهرستان طارم	سازمان میراث فرهنگی، صنایع دستی و گردشگری استان زنجان	۱۳۸۶	خاتمه یافته
۱۸	مطالعات منطقه گردشگری شروینه شهرستان جوانرود	سازمان میراث فرهنگی، صنایع دستی و گردشگری استان کرمانشاه	۱۳۸۶	خاتمه یافته
۱۹	مطالعات منطقه گردشگری آبشار گروس صحنه	سازمان میراث فرهنگی، صنایع دستی و گردشگری استان کرمانشاه	۱۳۸۶	خاتمه یافته
۲۰	طرح و مطالعه منطقه گردشگری خلیجستان	سازمان میراث فرهنگی و صنایع دستی و گردشگری استان قم	۱۳۸۶	خاتمه یافته
۲۱	مطالعات تفصیلی گردشگری شهرستان بروجرد	سازمان میراث فرهنگی، صنایع دستی و گردشگری استان لرستان	۱۳۸۶	خاتمه یافته
۲۲	مطالعات طرح ساماندهی توسعه اقتصادی واجتماعی فضاهای روستایی بخش آشار شهرستان سرپاز	سازمان جهاد کشاورزی استان سیستان و بلوچستان	۱۳۸۶	خاتمه یافته

ردیف	موضوع قرارداد	کارفرما/استان	سال قرارداد	وضعیت
۲۳	مطالعه مکان سنجی مناطق نمونه گردشگری استانی و بین المللی شهرستانهای استان زنجان	سازمان میراث فرهنگی، صنایع دستی و گردشگری استان زنجان	۱۳۸۶	خاتمه یافته
۲۴	مطالعات طرح جامع گردشگری جنگ با تأکید بر ۶ استان خوزستان، ایلام، کرمانشاه، کردستان، بوشهر و هرمزگان	سازمان میراث فرهنگی صنایع دستی و گردشگری (ستاد گردشگری جنگ)	۱۳۸۷	خاتمه یافته
۲۵	مطالعات طرح ساماندهی توسعه اقتصادی اجتماعی منظومه های روستایی دزفول - بخش سردشت	سازمان جهادکشاورزی استان خوزستان	۱۳۸۷	خاتمه یافته
۲۶	مطالعات منطقه نمونه گردشگری روستای کرمجگان	سازمان میراث فرهنگی، صنایع دستی و گردشگری استان قم	۱۳۸۷	خاتمه یافته
۲۷	مطالعات منطقه نمونه گردشگری بخش کهک	سازمان میراث فرهنگی، صنایع دستی و گردشگری استان قم	۱۳۸۷	خاتمه یافته
۲۸	مطالعات منطقه نمونه گردشگری کاروانسرای دیرگچین	سازمان میراث فرهنگی، صنایع دستی و گردشگری استان قم	۱۳۸۷	خاتمه یافته
۲۹	مطالعات منطقه نمونه گردشگری و امکان سنجی و فاز یک دره قاهان	سازمان میراث فرهنگی، صنایع دستی و گردشگری استان قم	۱۳۸۷	خاتمه یافته
۳۰	مطالعات منطقه نمونه گردشگری حوض سلطان	سازمان میراث فرهنگی، صنایع دستی و گردشگری استان قم	۱۳۸۷	خاتمه یافته
۳۱	مطالعات احداث شهرک ها و بازارچه های صنایع دستی	سازمان میراث فرهنگی، صنایع دستی و گردشگری استان کردستان	۱۳۸۷	خاتمه یافته
۳۲	امکان سنجی و طراحی بازارچه های صنایع دستی در سطح استان	سازمان میراث فرهنگی، صنایع دستی و گردشگری استان بوشهر	۱۳۸۷	خاتمه یافته
۳۳	مطالعات طرح راهبردی ساختاری روستای هدف گردشگری کشور در منطقه ۴ (روستای کلیدر واقع در شهرستان نیشابور)	سازمان میراث فرهنگی، صنایع دستی و گردشگری معاونت سرمایه گذاری و طرحها	۱۳۸۷	خاتمه یافته
۳۴	مطالعات طرح راهبردی ساختاری روستای هدف گردشگری کشور در منطقه ۴ (روستای زعفرانیه واقع در شهرستان سبزوار)	سازمان میراث فرهنگی، صنایع دستی و گردشگری معاونت سرمایه گذاری و طرحها	۱۳۸۷	خاتمه یافته
۳۵	مطالعات طرح راهبردی ساختاری روستاهای هدف گردشگری کشور در منطقه ۴ (روستای مزیان واقع در شهرستان سبزوار)	سازمان میراث فرهنگی، صنایع دستی و گردشگری معاونت سرمایه گذاری و طرحها	۱۳۸۷	خاتمه یافته
۳۶	مطالعات طرح راهبردی ساختاری روستای هدف گردشگری کشور در منطقه ۴ (روستای فیروزه ای واقع در شهرستان زابل)	سازمان میراث فرهنگی، صنایع دستی و گردشگری معاونت سرمایه گذاری و طرحها	۱۳۸۷	خاتمه یافته
۳۷	مطالعات طرح راهبردی ساختاری روستای هدف گردشگری کشور در منطقه ۴ (روستای رشم واقع در شهرستان دامغان)	سازمان میراث فرهنگی، صنایع دستی و گردشگری معاونت سرمایه گذاری و طرحها	۱۳۸۷	خاتمه یافته
۳۸	مطالعات طرح راهبردی ساختاری روستای هدف گردشگری کشور در منطقه ۴ (روستای خیر واقع در شهرستان بافت)	سازمان میراث فرهنگی و صنایع دستی و گردشگری معاونت سرمایه گذاری و طرحها	۱۳۸۷	خاتمه یافته
۳۹	مطالعات طرح راهبردی ساختاری روستاهای هدف گردشگری کشور در منطقه ۴ (روستای زمان آباد واقع در شهرستان شاهرود)	سازمان میراث فرهنگی، صنایع دستی و گردشگری معاونت سرمایه گذاری و طرحها	۱۳۸۷	خاتمه یافته
۴۰	مطالعات طرح راهبردی ساختاری روستای هدف گردشگری کشور در منطقه ۴ (روستای مزرعه کلانتر واقع در شهرستان میبد)	سازمان میراث فرهنگی، صنایع دستی و گردشگری معاونت سرمایه گذاری و طرحها	۱۳۸۷	خاتمه یافته
۴۱	مطالعات طرح راهبردی ساختاری روستاهای هدف گردشگری کشور در منطقه ۴ (روستای ده بالا واقع در شهرستان تفت)	سازمان میراث فرهنگی، صنایع دستی و گردشگری معاونت سرمایه گذاری و طرحها	۱۳۸۷	خاتمه یافته

ردیف	موضوع قرارداد	کارفرما/استان	سال قرارداد	وضعیت
۴۲	مطالعات طرح راهبردی ساختاری روستای هدف گردشگری کشور در منطقه ۴ (روستای ماخونیک واقع در شهرستان سربیشه)	سازمان میراث فرهنگی، صنایع دستی و گردشگری معاونت سرمایه گذاری و طرحها	۱۳۸۷	خاتمه یافته
۴۳	مطالعه و امکان سنجی چهارده منطقه نمونه گردشگری در استان زنجان	سازمان میراث فرهنگی، صنایع دستی و گردشگری استان زنجان	۱۳۸۷	خاتمه یافته
۴۴	مطالعات ایجاد زیر ساختهای مورد نیاز بازارچه های صنایع دستی استان خراسان جنوبی	سازمان میراث فرهنگی، صنایع دستی و گردشگری استان خراسان جنوبی	۱۳۸۸	خاتمه یافته
۴۵	تعیین ضوابط و استانداردهای زائرسراها و کمپینگ های گردشگری و مجتمع خدمات رفاهی استان قم	سازمان میراث فرهنگی، صنایع دستی و گردشگری استان قم	۱۳۸۸	خاتمه یافته
۴۶	تهیه طرح هادی در یازده روستا	بنیاد مسکن انقلاب اسلامی آذربایجان شرقی	۱۳۸۸	خاتمه یافته
۴۷	تهیه طرح هادی در چهار روستا	بنیاد مسکن انقلاب اسلامی آذربایجان شرقی	۱۳۸۸	خاتمه یافته
۴۸	مطالعات طرح ساماندهی اقتصادی - اجتماعی فضاهای روستایی بخش چغامیش شهرستان دزفول	سازمان جهاد کشاورزی استان خوزستان	۱۳۸۸	خاتمه یافته
۴۹	طرح تدوین استانداردها و ضوابط فنی (حداقل برای توسعه تاسیسات گردشگری کشور)	سازمان میراث فرهنگی، صنایع دستی و گردشگری کشور (همکار مهندسین مشاور آتک)	۱۳۸۸	خاتمه یافته
۵۰	مطالعات طرح ساماندهی و توسعه اقتصادی اجتماعی و اجرای تسهیلتگری بخش مرکزی و هنزا از شهرستان رابر	سازمان جهاد کشاورزی استان کرمان	۱۳۸۹	خاتمه یافته
۵۱	طرح پایش و ارزیابی مدیریت یکپارچه مناطق ساحلی کشور (ICZM)	سازمان بنادر و دریانوردی کشور (با مشارکت مهتاب قدس و خاک بافت)	۱۳۹۶	خاتمه یافته
۵۲	تهیه طرح هادی روستاهای زیر ۲۰ خانور: دره نی سفلی سیلابک و چاه ماری (بهبهان)	بنیاد مسکن انقلاب اسلامی خوزستان	۱۳۹۶	خاتمه یافته
۵۳	تهیه طرح هادی روستاهای زیر ۲۰ خانور: قاسم و رامل وام الخرین (خرمشهر)	بنیاد مسکن انقلاب اسلامی خوزستان	۱۳۹۶	خاتمه یافته
۵۴	انجام مطالعات طرح گردشگری تپه فاش شهر جدید امیر کبیر	شرکت عمران شهر جدید امیر کبیر (مشارکت با فجر و توسعه)	۱۳۹۶	خاتمه یافته
۵۵	بازنگری طرح روستای چمن بید و قطعه از توابع شهرستان لردگان	بنیاد مسکن انقلاب اسلامی استان چهارمحال بختیاری	۱۳۹۶	خاتمه یافته
۵۶	بازنگری طرح روستای شهرویه از توابع شهرستان لردگان	بنیاد مسکن انقلاب اسلامی استان چهارمحال بختیاری	۱۳۹۶	خاتمه یافته
۵۷	طرح آبادانی و پیشرفت شهرستان سروآباد، استان کردستان	شرکت اسکان ایران (بنیاد علوی)	۱۳۹۷	خاتمه یافته
۵۸	طرح فعالیت های آموزش، ترویج و مشارکت های مردمی در پروژه های آبخیزداری استان سیستان و بلوچستان. شهرستان های زاهدان، زهک، نیمروز، خاش، قصرقند، سرباز و چابهار.	اداره کل منابع طبیعی و آبخیزداری استان سیستان و بلوچستان	۱۳۹۸	خاتمه یافته
۵۹	نظارت بر تهیه و تدوین طرح توسعه اقتصادی و اشتغالزایی روستاهای استان کرمانشاه	سازمان مدیریت و برنامه ریزی استان کرمانشاه	۱۳۹۹	خاتمه یافته

گروه محیط زیست



و مهمترین وظیفه و مسئولیت افراد بشر به شمار می‌رود. امروزه بحرانهای زیست‌محیطی به شکل یک مشکل جهانی درآمده و تلاشهای گسترده‌ای از سوی کشورها و مجامع بین‌المللی و منطقه‌ای جهت مقابله با آلودگیها و تخریب محیط‌زیست صورت می‌گیرد. بی‌شک آگاهی، لازمه انجام هرگونه اقدامی است. ارتقای سطح دانش عمومی نسبت به موارد مرتبط با مسائل زیست‌محیطی، گامی سازنده در جهت به حداقل رساندن آسیبهای وارد بر منابع طبیعی و محیط‌زیست به شمار می‌رود.

تلاش انسان برای توسعه و رفاه، در بستر محیط‌زیست و با بهره‌گیری از نهاده‌های آن انجام می‌شود و بهره‌دهی و پایداری اینگونه فعالیتها در گرو تناسب و همسویی آنها با اصول و محدودیت‌های حاکم بر محیط‌های طبیعی، اجتماعی و اقتصادی است.

طرح‌ها و پروژه‌های عمرانی و برنامه‌های توسعه، همانگونه که از واژه‌های توسعه و عمران بر می‌آید، با هدف بهسازی و ارتقای کیفیت زیست انسان‌ها برنامه‌ریزی می‌شوند و به اجرا در می‌آیند، لیکن در پاره‌ای از موارد به دلیل عدم دوراندیشی و مطالعات لازم و نیز عدم توجه به جنبه‌های زیست‌محیطی آنها، نتایج و پیامدهای منفی را بر جوامع حیاتی وارد می‌نمایند. تعاملات موجود میان انسان و محیط‌زیست، سازمان‌ها و نهادهای اجتماعی را به سوی برنامه‌ریزی‌های سازگار با محیط‌زیست سوق داده است، زیرا تاکنون آشکار گردیده است که توسعه بدون برنامه‌ریزی میسر نخواهد بود و هر چه برنامه‌ریزی بیش از پیش بر واقعیات عینی و توان‌های بالقوه طبیعی مبتنی باشد، حصول به اهداف از پیش تعیین شده آن امکان‌پذیرتر می‌گردد.

گروه محیط زیست مهندسين مشاور ایده پردازان توسعه با توجه خاص به رویکرد فوق، برنامه ریزی و طراحی پروژه‌های مطالعات جامع، تفصیلی و ارزیابی زیست محیطی را با استفاده از آخرین دستاورد های علمی و فنی به انجام می‌رساند.



ردیف	موضوع قرارداد	کارفرما/استان	سال قرارداد	وضعیت
۱	مطالعات و طراحی فضای سبز و تهیه طرح پرورشی در مجتمع فرهنگی و ورزشی امام خمینی (ره) آبدلی	بنیاد مستضعفین انقلاب اسلامی	۱۳۸۳	خاتمه یافته
۲	مطالعات و طراحی فضای سبز و تهیه طرح پرورشی در مجتمع فرهنگی و ورزشی امام خمینی (ره) جماران	بنیاد مستضعفین انقلاب اسلامی	۱۳۸۴	خاتمه یافته
۳	مطالعات و طراحی فضای سبز و تهیه طرح پرورشی در مجتمع فرهنگی و ورزشی امام خمینی (ره) لواسان	بنیاد مستضعفین انقلاب اسلامی	۱۳۸۵	خاتمه یافته
۴	بررسی اثرات زیست محیطی احداث مجتمع گلخانه ای ایوانکی	سازمان جهاد کشاورزی استان سمنان	۱۳۸۵	خاتمه یافته
۵	بررسی اثرات زیست محیطی احداث مجتمع گلخانه ای دیباج	سازمان جهاد کشاورزی استان سمنان	۱۳۸۵	خاتمه یافته
۶	بررسی اثرات زیست محیطی احداث مجتمع گلخانه ای میقان	سازمان جهاد کشاورزی استان سمنان	۱۳۸۵	خاتمه یافته
۷	بررسی اثرات زیست محیطی احداث مجتمع گلخانه ای خاش، زاهدان و میرجاوه	بانک زمین	۱۳۸۵	خاتمه یافته
۸	ارزیابی اثرات زیست محیطی طرح انتقال آب چشمه های قطری شاهرود	شرکت آب و فاضلاب شهری استان سمنان	۱۳۸۶	خاتمه یافته
۹	مطالعات جامع مدیریت پسماند شهر یزد	شهرداری یزد	۱۳۸۶	خاتمه یافته
۱۰	بررسی اثرات زیست محیطی احداث مجتمع گلخانه ای قره قباق پارس آباد	سازمان جهاد کشاورزی استان اردبیل	۱۳۸۶	خاتمه یافته
۱۱	بررسی اثرات زیست محیطی احداث مجتمع گلخانه ای قلعه چه شیروان	اداره کل امور عشایری استان خراسان شمالی	۱۳۸۶	خاتمه یافته
۱۲	بررسی اثرات زیست محیطی پروژه تغذیه مصنوعی دشت گرمسار	شرکت آب منطقه ای استان سمنان	۱۳۸۶	خاتمه یافته
۱۳	تهیه طرح مدیریت منطقه حفاظت شده آبشار مارگون استان فارس	معاونت محیط طبیعی و تنوع زیستی سازمان حفاظت محیط زیست کشور	۱۳۸۷	خاتمه یافته
۱۴	بررسی اثرات زیست محیطی احداث مجتمع دامپروری گاو شیری اعتضادیه	سازمان جهاد کشاورزی استان سمنان	۱۳۸۷	خاتمه یافته
۱۵	بررسی اثرات زیست محیطی احداث مجتمع پروراندی روستای زیارت شهرستان دشتستان	سازمان جهاد کشاورزی استان بوشهر	۱۳۸۷	خاتمه یافته
۱۶	بررسی اثرات زیست محیطی پروژه راهبردی ساختاری روستاهای هدف گردشگری کشور در منطقه ۴ (کلیدردر شهرستان نیشابور، روستاهای زعفرانیه و میزینان در شهرستان سبزوار، فیروزه ای در زابل، رشم در دامغان، خبر در بافت، زمان آباد در شاهرود، مزرعه کلانتر در میبد، ده بالا در تفت، ماخونیک در سریشه،)	سازمان میراث فرهنگی، صنایع دستی و گردشگری	۱۳۸۷	خاتمه یافته
۱۷	بررسی اثرات زیست محیطی در مناطق نمونه گردشگری کرمجگان، کهک، حوض سلطان، دره قاهان، کاروانسرای دیرگچین	سازمان میراث فرهنگی، صنایع دستی و گردشگری استان قم	۱۳۸۷	خاتمه یافته
۱۸	بررسی اثرات زیست محیطی پروژه باغ انگور و زیتون	سازمان جهاد کشاورزی استان سیستان و بلوچستان	۱۳۸۷	خاتمه یافته

ردیف	موضوع قرارداد	کارفرما/استان	سال قرارداد	وضعیت
۱۹	مطالعات توجیه فنی اقتصادی اجتماعی و زیست محیطی طرح فاضلاب شهر گرمدره	آب و فاضلاب غرب استان تهران	۱۳۸۷	خاتمه یافته
۲۰	بررسی اثرات زیست محیطی پروژه سیل خیزی شمال شرق	شرکت آب منطقه ای استان سمنان	۱۳۸۸	خاتمه یافته
۲۱	تهیه طرح جامع توجیهی و تفصیلی منطقه حفاظت شده پرور	اداره کل حفاظت محیط زیست استان سمنان	۱۳۸۸	خاتمه یافته
۲۲	امکان سنجی تلفیق دو مقوله ارزیابی اثرات زیست محیطی و ارزشگذاری اقتصادی منابع محیط زیستی	سازمان حفاظت محیط زیست کشور	۱۳۸۸	خاتمه یافته
۲۳	مطالعات طرح جامع مدیریت پسماندهای شهر مهریز، حمیدیا، شاهدهیه، اشکذر، زارچ و روستاهای بخش مرکزی یزد	شهرداری یزد	۱۳۸۸	خاتمه یافته
۲۴	تدوین مجموعه الگوها و چهارچوب ارزشگذاری اکو سیستم های منتخب کشور به صورت موردی (جنگل، رودخانه و کوهستان)	سازمان حفاظت محیط زیست کشور	۱۳۸۸	خاتمه یافته
۲۵	مطالعات طرح مدیریت پناهگاه حیات وحش حیدری شهرستان نیشابور (مرحله توجیهی)	اداره کل حفاظت محیط زیست خراسان رضوی	۱۳۸۹	خاتمه یافته
۲۶	مطالعات نمونه برداری زیست محیطی سد شیرین آب دزفول	شرکت آب و برق خوزستان	۱۳۸۹	خاتمه یافته
۲۷	مطالعات طرح مدیریت منطقه حفاظت شده رئیسی شهرستان نیشابور (مرحله توجیهی)	اداره کل حفاظت محیط زیست خراسان رضوی	۱۳۸۹	خاتمه یافته
۲۸	خدمات مهندسی مطالعات زیست محیطی طرح علی آباد هوراند	شرکت آب منطقه ای استان آذربایجان شرقی	۱۳۸۹	خاتمه یافته
۲۹	نمونه برداری و انجام آزمایشات منابع آب، پساب، هوا، صوت و منابع آلاینده مرتبط با سازمان	شرکت آب و برق استان خوزستان	۱۳۹۰	خاتمه یافته
۳۰	مطالعات و طراحی فاز یک و دو فضای سبز و سیستم آبیاری تحت فشار مجموعه فرهنگی ورزشی انقلاب	مجموعه فرهنگی ورزشی انقلاب (شرکت توسعه و نگهداری اماکن ورزشی)	۱۳۹۱	خاتمه یافته
۳۱	بازنگری و به روز رسانی مطالعات تفصیلی منطقه حفاظت شده ورجین	اداره کل حفاظت محیط زیست استان تهران	۱۳۹۱	خاتمه یافته
۳۲	بازنگری و به روز رسانی مطالعات تفصیلی پارک ملی لار	اداره کل حفاظت محیط زیست استان تهران	۱۳۹۱	خاتمه یافته
۳۳	مطالعه و طراحی دستگاه تصفیه شیرآبه خروجی، پسماند شهر تبریز	قرارگاه خانم الانبیا - واحد اجرایی (موسسه عاشورا)	۱۳۹۱	خاتمه یافته
۳۴	ارزیابی اثرات زیست محیطی سد توه قوت	حکومت اقلیم کردستان عراق	۱۳۹۲	خاتمه یافته
۳۵	ارزیابی اثرات زیست محیطی سد برگرلو	حکومت اقلیم کردستان عراق	۱۳۹۲	خاتمه یافته
۳۶	ارزیابی اثرات زیست محیطی سد سرتاف	حکومت اقلیم کردستان عراق	۱۳۹۲	خاتمه یافته
۳۷	بررسی اثرات زیست محیطی شبکه آبیاری و زهکشی شهری	شرکت آب منطقه ای شهر تهران	۱۳۹۳	خاتمه یافته
۳۸	تهیه طرح مدیریت توجیهی و تفصیلی منطقه حفاظت شده هماگ	سازمان حفاظت محیط زیست کشور	۱۳۹۳	خاتمه یافته

ردیف	موضوع قرارداد	کارفرما/استان	سال قرارداد	وضعیت
۳۹	مدیریت مشارکتی منطقه حفاظت شده گلول و سرانی با رویکرد ایجاد ذخیره گاه زیستکره مرزی و پارک صلح - فاز اول	اداره کل حفاظت محیط زیست استان خراسان شمالی	۱۳۹۴	خاتمه یافته
۴۰	ارزیابی اثرات زیست محیطی رودخانه به طول ۱۶۰ کیلومتر در شهرستان های راور - انار - رفسنجان جهت تکمیل حدبستر و حریم رودخانه	شرکت آب منطقه ای استان کرمان	۱۳۹۵	خاتمه یافته
۴۱	مطالعات ارزیابی اثرات زیست محیطی شبکه جمع آوری و تصفیه خانه فاضلاب شهر بوئین زهرا	شرکت آب فاضلاب استان قزوین	۱۳۹۶	خاتمه یافته
۴۲	مطالعات ارزیابی اثرات زیست محیطی شبکه جمع آوری و تصفیه خانه فاضلاب شهر تاکستان	شرکت آب فاضلاب استان قزوین	۱۳۹۶	خاتمه یافته
۴۳	مطالعات ارزیابی اثرات زیست محیطی سد باطله کارخانه پلی متال شرکت فرآوری پویا زرکان آق دره	شرکت فرآوری پویا زرکان آق دره	۱۳۹۶	خاتمه یافته
۴۴	مطالعات طرح جامع مدیریت پسماند شهر عجب شیر	شهرداری عجب شیر	۱۳۹۶	خاتمه یافته
۴۵	تدوین برنامه مدیریت زیست بومی تالاب بیشه دالان بروجرد با مشارکت جوامع محلی و ذینفعان	اداره کل حفاظت محیط زیست استان لرستان	۱۳۹۶	خاتمه یافته
۴۶	طرح تدوین و اجرای برنامه معیشت جایگزین و سازگار با اکوسیستم تالابهای پل دختر، بیشه دالان بروجرد با مشارکت جوامع محلی ساکن و پیرامون تالاب	اداره کل حفاظت محیط زیست استان لرستان	۱۳۹۶	خاتمه یافته
۴۷	ارزیابی اثرات زیست محیطی رودخانه امان آباد، داودآباد و هزاوه واقع در شهرستان اراک جهت تعیین حد بستر و حریم رودخانه	شرکت آب منطقه ای استان مرکزی	۱۳۹۶	خاتمه یافته
۴۸	ارزیابی اثرات زیست محیطی رودخانه های حوضه آبریز فلات مرکزی در خراسان جنوبی جهت تعیین حد بستر و حریم رودخانه به طول ۱۲۵ کیلومتر	شرکت آب منطقه ای استان خراسان جنوبی	۱۳۹۶	خاتمه یافته
۴۹	برنامه مدیریت زیست بومی تالاب حرای خوران	اداره کل حفاظت محیط زیست استان هرمزگان	۱۳۹۷	خاتمه یافته
۵۰	تعیین نیاز آبی تالاب تیاب و میناب و تهیه دستورالعمل	اداره کل حفاظت محیط زیست استان هرمزگان	۱۳۹۷	خاتمه یافته
۵۱	تعیین نیاز آبی تالاب خور خوران و تهیه دستورالعمل	اداره کل حفاظت محیط زیست استان هرمزگان	۱۳۹۷	خاتمه یافته
۵۲	ارزیابی اثرات زیست محیطی رودخانه بطول ۲۹۰ کیلومتر در جنوب استان کرمان جهت تعیین حد بستر و حریم رودخانه	شرکت آب منطقه ای استان کرمان	۱۳۹۷	خاتمه یافته
۵۳	ارزیابی اثرات زیست محیطی رودخانه های استان همدان به طول ۱۲۵ کیلومتر جهت تعیین حد بستر و حریم رودخانه	شرکت آب منطقه ای استان همدان	۱۳۹۷	خاتمه یافته
۵۴	تدوین و اجرای برنامه عملیاتی ظرفیت سازی، مشارکت و آگاهی رسانی CEPA با هدف مشارکت ذینفعان در حفاظت و احیاء تالاب اوان	اداره کل حفاظت محیط زیست استان قزوین	۱۳۹۷	خاتمه یافته

ردیف	موضوع قرارداد	کارفرما/استان	سال قرارداد	وضعیت
۵۵	تدوین و اجرای برنامه معیشت پایدار سازگار با اکوسیستم های تالابی	اداره کل حفاظت محیط زیست استان هرمزگان	۱۳۹۷	خاتمه یافته
۵۶	مطالعات ارزیابی اثرات زیست محیطی طرح بندر مسافری دریایی چمخاله	سازمان بنادر و دریانوردی	۱۳۹۷	خاتمه یافته
۵۷	انجام بازنگری برنامه مدیریت تالاب جامع قره قشلاق	اداره کل حفاظت محیط زیست استان آذربایجان شرقی	۱۳۹۸	خاتمه یافته
۵۸	خدمات نظارت و مدیریت طرح بر پروژه «تهیه و تدوین طرح جامع مدیریت پسماند شهر تهران»	مرکز مطالعات و برنامه ریزی شهر تهران	۱۳۹۸	خاتمه یافته
۵۹	مطالعات ارزیابی زیست محیطی احداث باند دوم محور میبد ندوشن به طول ۵۰ کیلومتر	اداره کل راه و شهرسازی استان یزد	۱۴۰۱	خاتمه یافته

آدرس شعب و دفاتر

دفتر منطقه‌ای شمال غرب کشور:

تبریز - جاده ائل گلی - خیابان ۳۵ متری سینا - نرسیده به برج
شهران - پلاک ۴۴ - طبقه سوم - کد پستی: ۵۱۶۷۷۴۳۶۹۶
تلفن و نمابر: ۰۴۱-۳۳۸۵۸۷۱۵

دفتر منطقه‌ای جنوب شرق کشور:

زاهدان - نبش میدان ارکیده - پلاک ۴۳ - مجتمع سید - طبقه
چهارم شمالی - کد پستی: ۹۸۱۳۶۱۸۱۶۱

دفتر منطقه‌ای شمال شرق کشور:

خراسان رضوی شهرستان مشهد - خیابان راهنمایی ۲۰ - پلاک ۳۲ -
طبقه ۴ - کد پستی: ۹۱۸۵۶۷۵۷۸۸

دفتر منطقه‌ای گلستان:

گرگان - بلوار ناهارخوران - عدالت ۴۲ - شهرک آبیاری - کوچه
نیشابوری - پلاک ۶ (ساختمان بهمن) - واحد ۵

دفتر منطقه‌ای مکران:

چابهار - شهرک صیاد - خیابان یاس

دفتر منطقه‌ای جنوب کرمان:

کرمان - جیرفت - خیابان باهنر - باهنر جنوبی - کوچه ۱

دفتر مرکزی:

تهران - بزرگراه اشرفی اصفهانی - بالاتر از پل همت

- بلوار خوش طینت - پلاک ۵ - طبقه ۳ و ۴ و ۵

کد پستی: ۱۴۷۶۶۹۴۳۸۱

تلفن و نمابر: ۴۶۱۳۶۵۱۰ - ۴۶۱۳۵۶۰۳ - ۴۶۱۳۴۴۵۱

۴۶۱۳۶۸۳۳ - ۴۶۱۳۷۵۵۳ - ۴۶۱۳۷۷۸۴ (۰۲۱)

دفتر برون مرزی:

اقلیم کردستان عراق - اربیل - خیابان کسنزان - کوی بیابان

گروپ - شهرک اندازه یاران - بلوک CD - واحد ۵ P

تلفن و نمابر: ۷۵۰ ۷۴۱۰۱۰۴-۰۷۴۴-۹۶۴





هنرمندی مشاور ایده پردازان توسه

جمله زندگی‌شنین محلی عمل کردن



www.idehpardazan.ir



[instagram.com/Idehpardazan_Tosseah](https://www.instagram.com/Idehpardazan_Tosseah)



<https://www.linkedin.com/company/ideh-pardazan-tosseah>

دفتر مرکزی: تهران، بزرگراه اشرفی اصفهانی، بلوار خوش طینت، پلاک ۵، طبقه ۳ و ۴ و ۵

شماره های تماس: ۴۶۱۳۶۵۱۰ - ۴۶۱۳۵۶۰۳ - ۴۶۱۳۴۴۵۱ - ۴۶۱۳۶۸۳۳ (۰۲۱)